


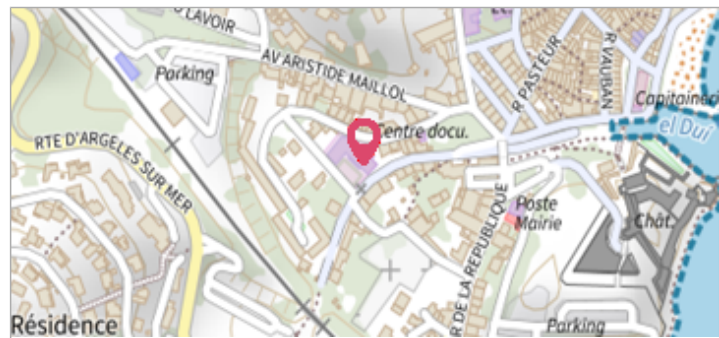
Commune : **COLLIOURE** | Rivière : **Le Ravaner**

## Rue du Correc del Cadenissa

**Commentaires :** Cours d'eau : Le Douy / confluence avec le Correc del Cadenissa. **1** Repère(s) sur le site

**GÉNÉRAL**

**Unité de gestion :** Méditerranée Ouest  
**Code :** WEB\_S\_201807313639\_1 **Date de mise à jour :** 05/10/2018  
**Auteur :** DDTM 66



**GÉOLOCALISATION**

**Coordonnées WGS84 :** X: 3.08125280 / Y: 42.52603600  
**Coordonnées RGF93 (Lambert 93)** X: 706685.59 / Y: 6158474.82  
**Coordonnées RGF93 (ETRS89)** : X: 3.0812528 / Y: 42.526036  
**Code Hydro:** Y0110500 **Rive de référence:** Non renseigné


**29 Novembre 2014** Altitude calculée de l'eau : **non déterminé**

Nature de l'inondation : **Débordement de cours d'eau** Nature du repère : **Laisse d'inondation**

**Commentaires :** Porte d'entrée du centre culturel. Repère marqué sur le mur côté droit de la porte d'entrée.

**GÉNÉRAL**

**Code :** WEB\_R\_201807133617 **Date de mise à jour :** 21/04/2020  
**Auteur :** DDTM 66



**MARQUE**

**Maximum de l'inondation :** Non renseigné  
**Visibilité :** Non **État du repère :** Disparu  
**Pérennité :** Aucune **Repère calculé :** Non renseigné  
**PHEC :** Non renseigné

**SOURCE DE REPÉRAGE : RECENSEMENT DDTM 66 2018 - 01/12/2014**

**Type de repérage :** Campagne de terrain post-inondation  
**Organisme(s) :** DDTM 66

**NIVELLEMENT 2014 - 01/12/2014**

**Méthode :** Non renseigné  
**Référence nivelée :** Non renseigné  
**Système altimétrique :** NGF IGN 1969 (système normal)  
**Différence entre le niveau d'eau et la référence (en m) :** 0.930 m