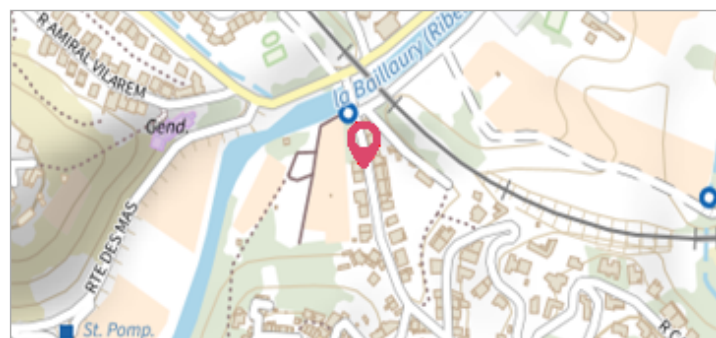
	Commune : <b>BANYULS-SUR-MER</b> <b>Avenue Pierre de Marca</b>	Rivière : <b>La Mer Méditerranée</b>
<b>Commentaires :</b> Cours d'eau : Le Baillaury.		1
		Repère(s) sur le site

**GÉNÉRAL**

---

**Unité de gestion :** Méditerranée Ouest  
**Code :** WEB\_S\_201807313641      **Date de mise à jour :** 31/07/2018  
**Auteur :** DDTM 66




**GÉOLOCALISATION**

---

**Coordonnées WGS84 :** X: 3.12549999 / Y: 42.47440560  
**Coordonnées RGF93 (Lambert 93)** X: 710335.44 / Y: 6152736.03  
**Coordonnées RGF93 (ETRS89)** : X: 3.1255 / Y: 42.4744056  
**Code Hydro:** \_MERMEDI      **Rive de référence:** Non renseigné




	<b>29 Novembre 2014</b> Nature de l'inondation : <b>Débordement de cours d'eau</b>	Altitude calculée de l'eau : <b>non déterminé</b> Nature du repère : <b>Laisse d'inondation</b>
<b>Commentaires :</b> Poteau béton du portillon d'entrée, en dessous de la plaque du n°6.		

**GÉNÉRAL**

---

**Code :** WEB\_R\_201807124558      **Date de mise à jour :**  
**Auteur :** DDTM 66      21/04/2020



**MARQUE**

---

**Maximum de l'inondation :** Non renseigné  
**Visibilité :** Non      **État du repère :** Disparu  
**Pérennité :** Aucune      **Repère calculé :** Non renseigné  
**PHEC :** Non renseigné

**SOURCE DE REPÉRAGE : RECENSEMENT DDTM 66 2018 - 01/11/2014**

---

**Type de repérage :** Campagne de terrain post-inondation  
**Organisme :** DDTM 66

**NIVELLEMENT 2014 - 01/12/2014**

---

**Méthode :** Non renseigné  
**Référence nivelée :** Non renseigné  
**Système altimétrique :** NGF IGN 1969 (système normal)  
**Différence entre le niveau d'eau et la référence (en m) :** 1.320 m