

Commune : **MORNE-A-L'EAU**

**Perrin**

1

Repère(s) sur le site


**GÉNÉRAL**

Unité de gestion : Guadeloupe

Code : WEB\_S\_201806295001

Auteur : DEAL971

Date de mise à jour : 05/07/2023




**GÉOLOCALISATION**

Coordonnées WGS84 : X: -61.51267000 / Y: 16.30586200

(RRAF 91)UTM 20N X: 658902.57 / Y: 1803347.77

Coordonnées RGF93 (ETRS89) : X: -61.51267 / Y: 16.305862



**19 Septembre 2017**

Nature de l'inondation : **Mixte**

Altitude calculée de l'eau : **1.621 m**

Nature du repère : **Marque peinture ou encre**


Commentaires : Ouragan Maria

**GÉNÉRAL**

Code : WEB\_R\_201806294717

Auteur : DEAL971

Date de mise à jour : 22/10/2024



Vue de la PHE- Auteurs : DEAL, ONF

**MARQUE**

Maximum de l'inondation : Non

Visibilité : Oui

Pérennité : Aucune

État du repère : Disparu

**SOURCE DE REPÉRAGE : DEAL GUADELOUPE - 25/09/2017**

Type de repérage : Campagne de terrain post-inondation

Organisme : DEAL Guadeloupe

**MESURE POST MARIA-25/09/2017 + NIVELLEMENT AEGIS - 30/09/2024**

Méthode : GPS

Commentaires sur le nivellement : Hauteur relative mesurée après l'évènement. Nivellement réalisé en septembre 2024.

Matériels : GNSS TERIA - PYX

Référence nivelée : Autre type de référence

Description référence du repère : sol - enrobé

Système altimétrique : IGN 1988 (Guadeloupe)

Altitude de la référence (en m) : 1.521 m

Différence entre le niveau d'eau et la référence (en m) : 0.100 m

Altitude calculée de l'eau (en m) : 1.621 m

Exporté par Anonyme le 16/02/2026 à 02h28

page 1 sur 1