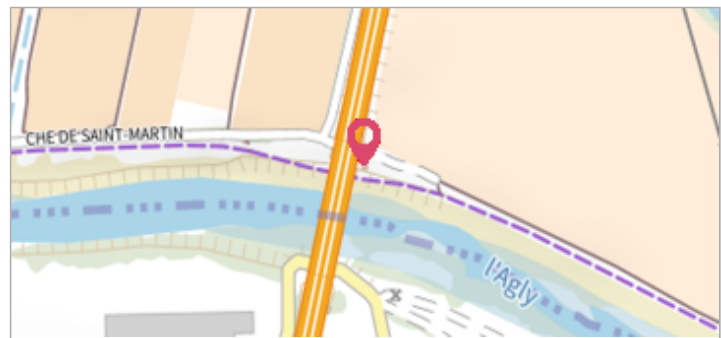
	Commune : RIVESALTES	Rivière : L' Agly
Voie verte		3 Repère(s) sur le site


GÉNÉRAL

Unité de gestion : Méditerranée Ouest
Code : WEB_S_201807313641 **Date de mise à jour :** 07/09/2018
Auteur : DDTM 66





GÉOLOCALISATION

Coordonnées WGS84 : X: 2.90170300 / Y: 42.77288700
Coordonnées RGF93 (Lambert 93) : X: 691946.17 / Y: 6185933.04
Coordonnées RGF93 (ETRS89) : X: 2.901703 / Y: 42.772887
Code Hydro: Y06-0400 **Rive de référence:** Gauche

	30 Novembre 2014 Nature de l'inondation : Débordement de cours d'eau	Nature du repère : Plaque
Commentaires : Support : près du pont D900, à côté de la station hydro.		

GÉNÉRAL

Code : WEB_R_201806263722 **Date de mise à jour :** 21/04/2020
Auteur : DDTM 66



MARQUE

Maximum de l'inondation : Non renseigné
Visibilité : Oui **État du repère :** Bon
Pérennité : Longue **Repère calculé :** Non renseigné
PHEC : Non renseigné

SOURCE DE REPÉRAGE : RECENSEMENT DDTM 66 2018 - 01/10/2017

Type de repérage : Campagne de terrain post-inondation
Organisme : DDTM 66