

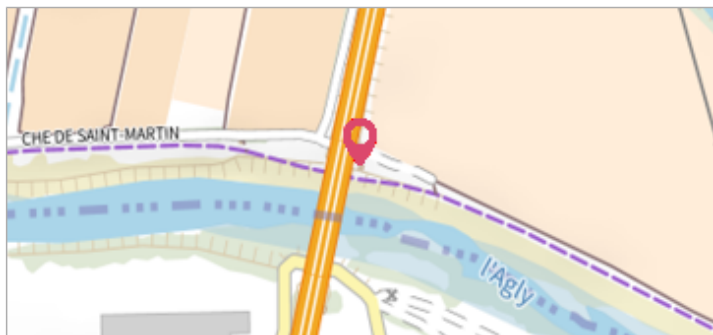
Commune : **RIVESALTES** | Rivière : **L' Agly**

Voie verte

3 Repère(s) sur le site

GÉNÉRAL

Unité de gestion : Méditerranée Ouest
Code : WEB_S_201807313641 **Date de mise à jour :** 07/09/2018
Auteur : DDTM 66



GÉOLOCALISATION

Coordonnées WGS84 : X: 2.90170300 / Y: 42.77288700
Coordonnées RGF93 (Lambert 93) X: 691946.17 / Y: 6185933.04
Coordonnées RGF93 (ETRS89) : X: 2.901703 / Y: 42.772887
Code Hydro: Y06-0400 **Rive de référence:** Gauche

30 Novembre 2014
 Nature de l'inondation : **Débordement de cours d'eau** Nature du repère : **Plaque**

Commentaires : Support : près du pont D900, à côté de la station hydro.

GÉNÉRAL

Code : WEB_R_201806263722 **Date de mise à jour :** 21/04/2020
Auteur : DDTM 66

MARQUE

Maximum de l'inondation : Non renseigné
Visibilité : Oui **État du repère :** Bon
Pérennité : Longue **Repère calculé :** Non renseigné
PHEC : Non renseigné

SOURCE DE REPÉRAGE : RECENSEMENT DDTM 66 2018 - 01/10/2017

Type de repérage : Campagne de terrain post-inondation
Organisme(s) : DDTM 66

Commune : **RIVESALTES** | Rivière : **L' Agly**

Voie verte

3 Repère(s) sur le site

GÉNÉRAL

Unité de gestion : Méditerranée Ouest
 Code : WEB_S_201807313641 Date de mise à jour : 07/09/2018
 Auteur : DDTM 66



GÉOLOCALISATION

Coordonnées WGS84 : X: 2.90170300 / Y: 42.77288700
 Coordonnées RGF93 (Lambert 93) X: 691946.17 / Y: 6185933.04
 Coordonnées RGF93 (ETRS89) : X: 2.901703 / Y: 42.772887
 Code Hydro: Y06-0400 Rive de référence: Gauche


6 Mars 2013

Nature de l'inondation : **Débordement de cours d'eau** Nature du repère : **Plaque**

Commentaires : Support : près du pont de la D900, à côté de la station hydro.

GÉNÉRAL

Code : WEB_R_201806261728 Date de mise à jour : 21/04/2020
 Auteur : DDTM 66



MARQUE

Maximum de l'inondation : Non renseigné
 Visibilité : Oui État du repère : Bon
 Pérennité : Longue Repère calculé : Non renseigné
 PHEC : Non renseigné

SOURCE DE REPÉRAGE : RECENSEMENT DDTM 66 2018 - 01/10/2017

Type de repérage : Campagne de terrain post-inondation
 Organisme(s) : DDTM 66

Commune : **RIVESALTES** | Rivière : **L' Agly**

Voie verte

3 Repère(s) sur le site

GÉNÉRAL

Unité de gestion : Méditerranée Ouest
 Code : WEB_S_201807313641 Date de mise à jour : 07/09/2018
 Auteur : DDTM 66



GÉOLOCALISATION

Coordonnées WGS84 : X: 2.90170300 / Y: 42.77288700
 Coordonnées RGF93 (Lambert 93) X: 691946.17 / Y: 6185933.04
 Coordonnées RGF93 (ETRS89) : X: 2.901703 / Y: 42.772887
 Code Hydro: Y06-0400 Rive de référence: Gauche


13 Novembre 1999

Nature de l'inondation : **Débordement de cours d'eau** Nature du repère : **Plaque**

Commentaires : Support : près du pont D900, à côté de la station hydro.

GÉNÉRAL

Code : WEB_R_201806265715 Date de mise à jour : 21/04/2020
 Auteur : DDTM 66



MARQUE

Maximum de l'inondation : Non renseigné
 Visibilité : Oui État du repère : Bon
 Pérennité : Longue Repère calculé : Non renseigné
 PHEC : Non renseigné

SOURCE DE REPÉRAGE : RECENSEMENT DDTM 66 2018 - 01/10/2017

Type de repérage : Campagne de terrain post-inondation
 Organisme(s) : DDTM 66