
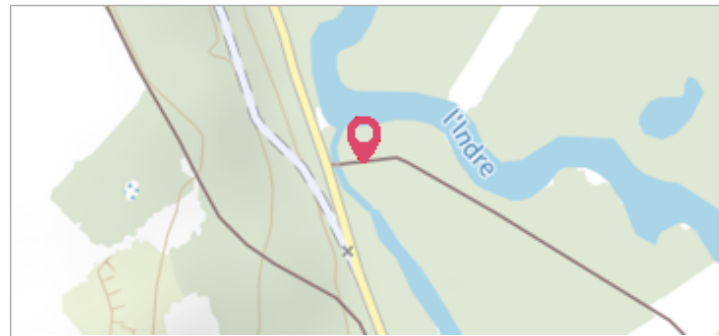


| | | |
|---|---|--------------------------|
|  | Commune : SAINT-PAUL-DE-FENOUILLET | Rivière : L' Agly |
| | Boulevard de l'Agly | |

3 Repère(s) sur le site

GÉNÉRAL


Unité de gestion : Méditerranée Ouest
Code : WEB_S_201806261354 **Date de mise à jour :** 31/07/2018
Auteur : DDTM 66



GÉOLOCALISATION

Coordonnées WGS84 : X: 2.50257900 / Y: 42.80970200
Coordonnées RGF93 (Lambert 93) X: 659270.54 / Y: 6190150.61
Coordonnées RGF93 (ETRS89) : X: 2.502579 / Y: 42.809702
Code Hydro: Y06-0400 **Rive de référence:** Gauche



| | | |
|---|--|--|
|  | 30 Novembre 2014 | Altitude calculée de l'eau : 250.07 m |
| | Nature de l'inondation : Débordement de cours d'eau | Nature du repère : Plaque |

Commentaires : Support : maison n°8 peu après le carrefour avec la rue du Théâtre.
 Hauteur par rapport au terrain naturel : 1.06 m.

GÉNÉRAL

Code : WEB_R_201806225636 **Date de mise à jour :** 21/04/2020
Auteur : DDTM 66



MARQUE

Maximum de l'inondation : Non renseigné
Visibilité : Oui **État du repère :** Bon
Pérennité : Longue **Repère calculé :** Non renseigné
PHEC : Non renseigné

SOURCE DE REPÉRAGE : RECENSEMENT DDTM 66 2018 - 01/10/2017

Type de repérage : Campagne de terrain post-inondation
Organisme : DDTM 66

NIVELLEMENT 2017 - 01/10/2017

Méthode : Non renseigné
Référence nivelée : Non renseigné
Système altimétrique : NGF IGN 1969 (système normal)
Altitude de la référence (en m) : 250.070 m
Altitude calculée de l'eau (en m) : 250.07 m