



Commune : **SAINT-PAUL-DE-FENOUILLET**

Rivière : **L' Agly**

Boulevard de l'Agly

3 Repère(s) sur le site

GÉNÉRAL

Unité de gestion : Méditerranée Ouest

Code : WEB_S_201806261354

Date de mise à jour : 31/07/2018

Auteur : DDTM 66



vue du site

GÉOLOCALISATION

Coordonnées WGS84 : X: 2.50257900 / Y: 42.80970200

Coordonnées RGF93 (Lambert 93) X: 659270.54 / Y: 6190150.61

Coordonnées RGF93 (ETRS89) : X: 2.502579 / Y: 42.809702

Code Hydro: Y06-0400

Rive de référence: Gauche



29 Novembre 2014

Nature de l'inondation : **Débordement de cours d'eau**

Altitude calculée de l'eau : **non déterminé**

Nature du repère : **Laisse d'inondation**

Commentaires : Repère sur maison n°2 boulevard de l'Agly.

GÉNÉRAL

Code : WEB_R_201807165055

Date de mise à jour :

Auteur : DDTM 66

21/04/2020

MARQUE

Maximum de l'inondation : Non renseigné

Visibilité : Non

État du repère : Disparu

Pérennité : Aucune

Repère calculé : Non renseigné

PHEC : Non renseigné

SOURCE DE REPÉRAGE : RECENSEMENT DDTM 66 2018 - 07/01/2015

Type de repérage : Campagne de terrain post-inondation

Organisme : DDTM 66

NIVELLEMENT 2015 - 07/01/2015

Méthode : Non renseigné


Référence nivelée : Non renseigné

Système altimétrique : NGF IGN 1969 (système normal)

Différence entre le niveau d'eau et la référence (en m) : 0.960 m



vue du site

	Commune : SAINT-PAUL-DE-FENOUILLET	Rivière : L' Agly
Boulevard de l'Agly		3 Repère(s) sur le site

GÉNÉRAL

Unité de gestion : Méditerranée Ouest

Code : WEB_S_201806261354

Date de mise à jour : 31/07/2018

Auteur : DDTM 66



GÉOLOCALISATION


Coordonnées WGS84 : X: 2.50257900 / Y: 42.80970200

Coordonnées RGF93 (Lambert 93) : X: 659270.54 / Y: 6190150.61


Coordonnées RGF93 (ETRS89) : X: 2.502579 / Y: 42.809702

Code Hydro: Y06-0400

Rive de référence: Gauche



vue du site

	18 Octobre 1940	Nature de l'inondation : Débordement de cours d'eau	Nature du repère : Plaque
--	------------------------	--	----------------------------------

Commentaires : Support : maison n°8 boulevard de l'Agly.

Source : repère d'époque (flèche incrusté dans le mur).

GÉNÉRAL

Code : WEB_R_201806221215

Date de mise à jour :

Auteur : DDTM 66

21/04/2020



vue du repère

MARQUE

Maximum de l'inondation : Non renseigné

Visibilité : Oui

État du repère : Bon

Pérennité : Longue


Repère calculé : Non renseigné

PHEC : Non renseigné

SOURCE DE REPÉRAGE : RECENSEMENT DDTM 66 2018 - 01/10/2017

Type de repérage : Campagne de terrain post-inondation

Organisme : DDTM 66

	Commune : SAINT-PAUL-DE-FENOUILLET	Rivière : L' Agly
	Boulevard de l'Agly	

3 Repère(s) sur le site

GÉNÉRAL


Unité de gestion : Méditerranée Ouest
 Code : WEB_S_201806261354 Date de mise à jour : 31/07/2018
 Auteur : DDTM 66



GÉOLOCALISATION

Coordonnées WGS84 : X: 2.50257900 / Y: 42.80970200
 Coordonnées RGF93 (Lambert 93) X: 659270.54 / Y: 6190150.61
 Coordonnées RGF93 (ETRS89) : X: 2.502579 / Y: 42.809702
 Code Hydro: Y06-0400 Rive de référence: Gauche



	30 Novembre 2014	Altitude calculée de l'eau : 250.07 m
	Nature de l'inondation : Débordement de cours d'eau	Nature du repère : Plaque

Commentaires : Support : maison n°8 peu après le carrefour avec la rue du Théâtre.
 Hauteur par rapport au terrain naturel : 1.06 m.

GÉNÉRAL

Code : WEB_R_201806225636 Date de mise à jour : 21/04/2020
 Auteur : DDTM 66



MARQUE

Maximum de l'inondation : Non renseigné
 Visibilité : Oui État du repère : Bon
 Pérennité : Longue Repère calculé : Non renseigné
 PHEC : Non renseigné

SOURCE DE REPÉRAGE : RECENSEMENT DDTM 66 2018 - 01/10/2017

Type de repérage : Campagne de terrain post-inondation
 Organisme : DDTM 66

NIVELLEMENT 2017 - 01/10/2017

Méthode : Non renseigné
 Référence nivelée : Non renseigné
 Système altimétrique : NGF IGN 1969 (système normal)
 Altitude de la référence (en m) : 250.070 m
 Altitude calculée de l'eau (en m) : 250.07