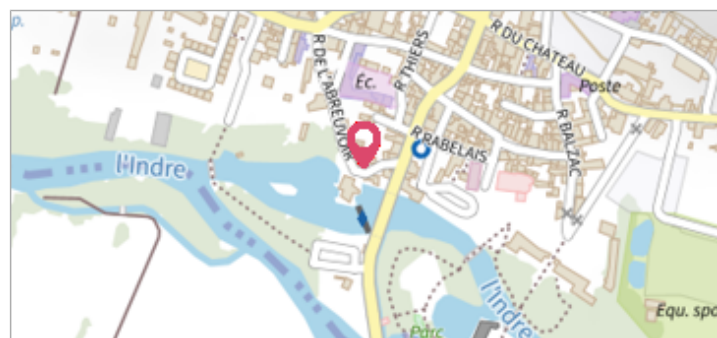
	Commune : AZAY-LE-RIDEAU	Rivière : L' Indre
	Rue du Moulin - Échelle EP Loire	
Commentaires : Échelle EP Loire sur le bâtiment comportant un poste électrique et situé à gauche de l'entrée du Moulin.		2 Repère(s) sur le site

GÉNÉRAL


Unité de gestion : Loire-Allier-Cher-Indre
Code : WEB_S_202205294745 **Date de mise à jour :** 21/06/2018
Auteur : SPC LCI



GÉOLOCALISATION

Coordonnées WGS84 : X: 0.46431666 / Y: 47.26049830
Coordonnées RGF93 (Lambert 93) X: 508284.43 / **Y:** 6687544.02
Coordonnées RGF93 (ETRS89) : X: 0.4643167 / Y: 47.2604983
Code Hydro: K7--0260 **Rive de référence:** Droite



	21 Février 1977 Nature de l'inondation : Débordement de cours d'eau	Nature du repère : Repère normalisé (décret n°2005-233)
	Commentaires : Macaron EP Loire	


GÉNÉRAL

Code : WEB_R_201806214037 **Date de mise à jour :** 05/08/2018
Auteur : SPC LCI



MARQUE

Texte : Repère de crue - 21 Février 1977 - Niveau atteint par les eaux - Indre - Établissement public Loire
Maximum de l'inondation : Oui
Visibilité : Oui **État du repère :** Bon
Pérennité : Longue


Commune : **AZAY-LE-RIDEAU**

Rivière : **L' Indre**

Rue du Moulin - Échelle EP Loire

Commentaires : Échelle EP Loire sur le bâtiment comportant un poste électrique et situé à gauche de l'entrée du Moulin.

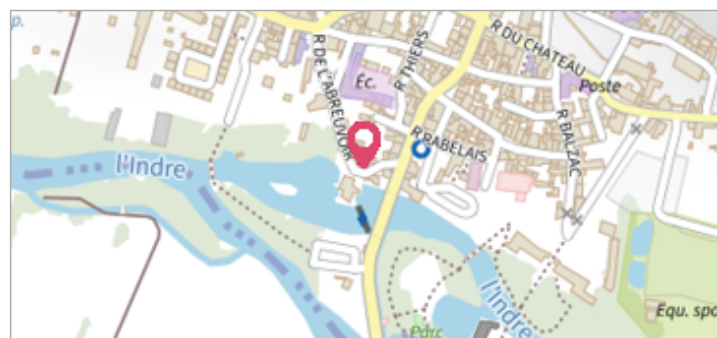
2 Repère(s) sur le site

GÉNÉRAL

Unité de gestion : Loire-Allier-Cher-Indre

Code : WEB_S_202205294745 **Date de mise à jour** : 21/06/2018

Auteur : SPC LCI



GÉOLOCALISATION


Coordonnées WGS84 : X: 0.46431666 / Y: 47.26049830

Coordonnées RGF93 (Lambert 93) X: 508284.43 / Y: 6687544.02

Coordonnées RGF93 (ETRS89) : X: 0.4643167 / Y: 47.2604983

Code Hydro: K7--0260 **Rive de référence**: Droite




22 Décembre 1982

Nature de l'inondation : **Débordement de cours d'eau**

Nature du repère : **Repère normalisé (décret n°2005-233)**

Commentaires : Macaron EP Loire

GÉNÉRAL

Code : WEB_R_201806214735 **Date de mise à jour** : 05/08/2018

Auteur : SPC LCI



MARQUE

Texte : Repère de crue - 22 Décembre 1982 - Niveau atteint par les eaux - Indre - Établissement public Loire

Maximum de l'inondation : Oui

Visibilité : Oui **État du repère** : Bon

Pérennité : Longue