


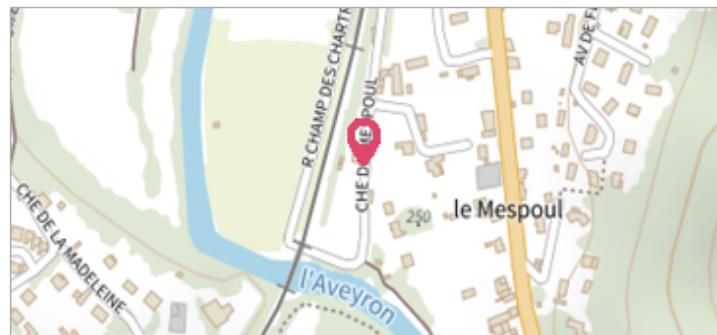
|   |   |                             |
|---|---|-----------------------------|
|  | Commune : <b>VILLEFRANCHE-DE-ROUERGUE</b> | Rivière : <b>L' Aveyron</b> |
|   | <b>Chemin du Mespoul</b>                  |                             |

**1** Repère(s) sur le site

**GÉNÉRAL**

---

Unité de gestion : Garonne-Tarn-Lot  
 Code : GTL\_18-01\_S\_328 Date de mise à jour : 18/06/2018  
 Auteur : SPC GTL




**GÉOLOCALISATION**

---

Coordonnées WGS84 : X: 2.03105890 / Y: 44.33701160  
 Coordonnées RGF93 (Lambert 93) X: 622746.32 / Y: 6360249.84  
 Coordonnées RGF93 (ETRS89) : X: 2.0310589 / Y: 44.3370116  
 Code Hydro: 05--0250 Rive de référence: Gauche



|   |  |  |
|---|--|--|
|  | <b>21 Janvier 2018</b><br>Nature de l'inondation : <b>Débordement de cours d'eau</b>   | Altitude calculée de l'eau : <b>248.102 m</b><br>Nature du repère : <b>Témoignage oral</b> |
|   | <p><b>Commentaires :</b> Centre de la route Témoignage d'un riverain. La rue a été inondée ainsi que l'ensemble des caves et garages des habitations dont la cave de sa propre habitation.</p> |  |

**GÉNÉRAL**

---

Code : GTL\_18-01\_R\_328\_1 Date de mise à jour : 27/07/2018  
 Auteur : SPC GTL



**MARQUE**

---

Maximum de l'inondation : Oui  
 Visibilité : Non État du repère : Disparu  
 Pérennité : Aucune Repère calculé : Non renseigné  
 PHEC : Non renseigné

**SOURCE DE REPÉRAGE : RELEVÉ DE LAISSES DE LA CRUE DU 21 JANVIER 2018 SUR LE VIAUR ET SUR L'AVEYRON EN AVAL DE RODEZ - 24/01/2018**

---

Type de repérage : Campagne de terrain post-inondation  
 Organisme : AGERIN

**RELEVÉ POST-CRUE - 24/01/2018**

---

Méthode : GPS  
 Organisme : AGERIN  
 Référence nivelée : Marque d'inondation  
 Description référence du repère : sol (route)  
 Système altimétrique : NGF IGN 1969 (système normal)  
 Altitude de la référence (en m) : 248.102 m  
 Altitude calculée de l'eau (en m) : 248.102 m