


| | | |
|---|---------------------------------------|---------------------------|
|  | Commune : THUIR | Rivière : La Basse |
| | Stade Violet-Avenue des Sports | |

Commentaires : Cours d'eau : La Carbonnelle (affluent de la Basse).

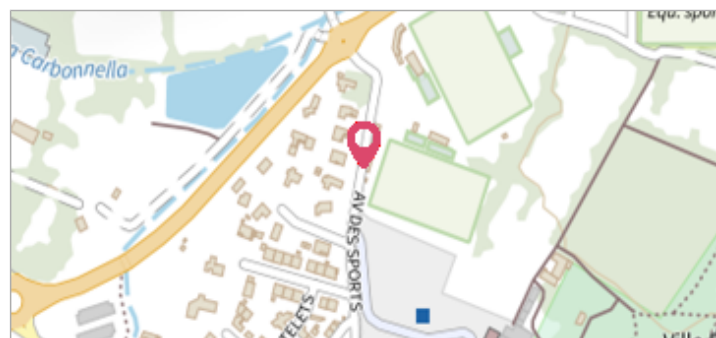
1 Repère(s) sur le site

GÉNÉRAL

Unité de gestion : Méditerranée Ouest

Code : WEB_S_201807313644_1 Date de mise à jour : 23/08/2018

Auteur : DDTM 66



GÉOLOCALISATION


Coordonnées WGS84 : X: 2.75453710 / Y: 42.63809900

Coordonnées RGF93 (Lambert 93) X: 679841.76 / Y: 6170968.02

Coordonnées RGF93 (ETRS89) : X: 2.7545371 / Y: 42.638099

Code Hydro: Y04756 Rive de référence: Non renseigné



| | | |
|---|--|---|
|  | 12 Novembre 1999 | Altitude calculée de l'eau : 92.14 m |
| | Nature de l'inondation : Débordement de cours d'eau | Nature du repère : Plaque |

Commentaires : Support : Entrée du stade.

GÉNÉRAL

Code : WEB_R_201806184522 Date de mise à jour : 21/04/2020

Auteur : DDTM 66

MARQUE

Maximum de l'inondation : Non renseigné

Visibilité : Oui État du repère : Bon

Pérennité : Longue Repère calculé : Non renseigné

PHEC : Non renseigné

SOURCE DE REPÉRAGE : RECENSEMENT DDTM 66 2001 - 01/07/2001

Type de repérage : Campagne de terrain post-inondation

Organisme : DDTM 66

NIVELLEMENT 2001 - 01/07/2001

Méthode : Non renseigné

Référence nivelée : Non renseigné

Système altimétrique : NGF IGN 1969 (système normal)

Altitude de la référence (en m) : 92.140 m

Altitude calculée de l'eau (en m) : 92.14 m