


Commune : **SAINT-JEAN-PLA-DE-CORTS** | Rivière : **Le Tech**


 **Lo Régatiu**

Commentaires : Pont RD 13. PR 66.700.
Repère NGF 89.82.

1 Repère(s) sur le site


GÉNÉRAL

Unité de gestion : Méditerranée Ouest
Code : WEB_S_201806150512 **Date de mise à jour** : 31/07/2018
Auteur : DDTM 66



GÉOLOCALISATION

Coordonnées WGS84 : X: 2.79309500 / Y: 42.50769800
Coordonnées RGF93 (Lambert 93) X: 682970.25 / Y: 6156453.74
Coordonnées RGF93 (ETRS89) : X: 2.793095 / Y: 42.507698
Code Hydro: Y02040 **Rive de référence**: Gauche

 **Juin 1994** Altitude calculée de l'eau : **88.65 m**

Nature de l'inondation : **Débordement de cours d'eau** Nature du repère : **Repère normalisé (décret n°2005-233)**

Commentaires : Support : Pile RG aval.

GÉNÉRAL

Code : WEB_R_201806153939 **Date de mise à jour** : 21/04/2020
Auteur : DDTM 66



MARQUE

Maximum de l'inondation : Non renseigné
Visibilité : Oui **État du repère** : Bon
Pérennité : Longue **Repère calculé** : Non renseigné
PHEC : Non renseigné

SOURCE DE REPÉRAGE : RECENSEMENT DDTM 66 1995 - 01/06/1994

Type de repérage : Campagne de terrain post-inondation
Organisme(s) : DDTM 66

NIVELLEMENT 1994 - 01/06/1994

Méthode : Non renseigné
Référence nivelée : Non renseigné
Système altimétrique : NGF IGN 1969 (système normal)
Altitude de la référence (en m) : 88.650 m
Altitude calculée de l'eau (en m) : 88.65