
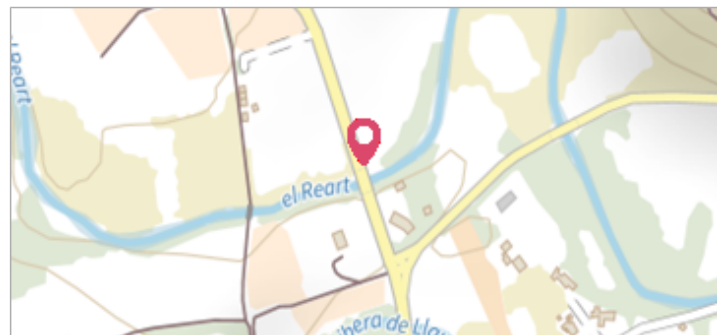
	Commune : FOURQUES	Rivière : Le Réart
<h2>Lamirande</h2>		

Commentaires : D615. PR 16.700. Cours d'eau : La Galsérane.	1 Repère(s) sur le site
-----------------------------------------------------------------------	--------------------------------


GÉNÉRAL

Unité de gestion : Méditerranée Ouest
Code : WEB_S_201806150026 **Date de mise à jour :** 29/08/2018
Auteur : DDTM 66



GÉOLOCALISATION

Coordonnées WGS84 : X: 2.78153160 / Y: 42.58708800
Coordonnées RGF93 (Lambert 93) X: 682042.93 / Y: 6165287.5
Coordonnées RGF93 (ETRS89) : X: 2.7815316 / Y: 42.587088
Code Hydro: Y03140 **Rive de référence:** Gauche

	26 Septembre 1992 Nature de l'inondation : Débordement de cours d'eau	Altitude calculée de l'eau : 119.68 m Nature du repère : Repère normalisé (décret n°2005-233)
-----------------------------------------------------------------------------------	----------------------------------------------------------------------------------------	----------------------------------------------------------------------------------------------------------------

Commentaires : Support : Pont (maçonnerie garde-corps RG aval).

GÉNÉRAL

Code : WEB_R_201806144226 **Date de mise à jour :** 21/04/2020
Auteur : DDTM 66



MARQUE

Maximum de l'inondation : Oui
Visibilité : Oui **État du repère :** Bon
Pérennité : Longue **Repère calculé :** Non renseigné
PHEC : Non renseigné

SOURCE DE REPÉRAGE : RECENSEMENT DDTM 66 1995 - 01/03/1994

Type de repérage : Campagne de terrain post-inondation
Organisme(s) : DDTM 66

NIVELLEMENT 1994 - 01/03/1994

Méthode : Non renseigné
Référence nivelée : Non renseigné
Système altimétrique : NGF IGN 1969 (système normal)
Altitude de la référence (en m) : 119.680 m
Altitude calculée de l'eau (en m) : 119.68 m