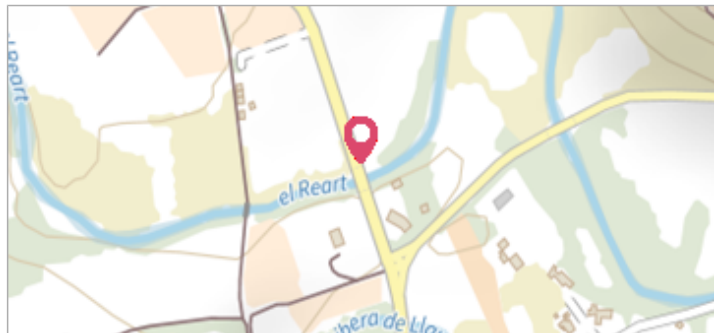


	Commune : FOURQUES	Rivière : Le Réart
Lamirande		
Commentaires : D615. PR 16.700. Cours d'eau : La Galsérane.		1 Repère(s) sur le site

GÉNÉRAL	
Unité de gestion : Méditerranée Ouest	
Code : WEB_S_201806150026	Date de mise à jour : 29/08/2018
Auteur : DDTM 66	



GÉOLOCALISATION	
Coordonnées WGS84 : X: 2.78153160 / Y: 42.58708800	
Coordonnées RGF93 (Lambert 93) : X: 682042.93 / Y: 6165287.5	
Coordonnées RGF93 (ETRS89) : X: 2.7815316 / Y: 42.587088	
Code Hydro: Y03140	Rive de référence: Gauche



	26 Septembre 1992	Altitude calculée de l'eau : 119.68 m
Nature de l'inondation : Débordement de cours d'eau		Nature du repère : Repère normalisé (décret n°2005-233)
Commentaires : Support : Pont (maçonnerie garde-corps RG aval).		

GÉNÉRAL	
Code : WEB_R_201806144226	Date de mise à jour :
Auteur : DDTM 66	21/04/2020



MARQUE	
Maximum de l'inondation : Oui	
Visibilité : Oui	État du repère : Bon
Pérennité : Longue	Repère calculé : Non renseigné
PHEC : Non renseigné	

SOURCE DE REPÉRAGE : RECENSEMENT DDTM 66 1995 - 01/03/1994
Type de repérage : Campagne de terrain post-inondation
Organisme : DDTM 66

NIVELLEMENT 1994 - 01/03/1994	
Méthode : Non renseigné	
Référence nivelée : Non renseigné	
Système altimétrique : NGF IGN 1969 (système normal)	
Altitude de la référence (en m) : 119.680 m	
Altitude calculée de l'eau (en m) : 119.68	