



Commune : **PLANCOET**

Rivière : **L' Arguenon**

Angle du bâtiment de la Poste

1 Repère(s) sur le site


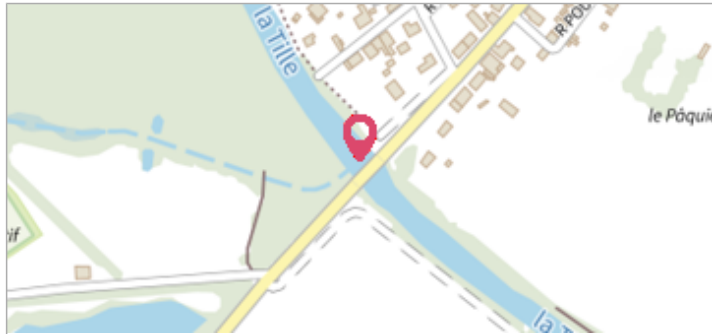
GÉNÉRAL

Unité de gestion : Vilaine-Côtiers Bretons

Code : SMAP_2018_S03

Date de mise à jour : 23/03/2020

Auteur : SMAP



Angle du bâtiment de la Poste - quai du Duc d'Aiguillon

GÉOLOCALISATION

Coordonnées WGS84 : X: -2.23053550 / Y: 48.52183000

Coordonnées RGF93 (Lambert 93) : X: 314033 / Y: 6837408.98

Coordonnées RGF93 (ETRS89) : X: -2.2305355 / Y: 48.52183

Code Hydro: J11-0300 **Rive de référence:** Gauche



7 Février 2014

Nature de l'inondation : **Débordement de cours d'eau**

Altitude calculée de l'eau : **8.07 m**

Nature du repère : **Repère normalisé (décret n°2005-233)**

Commentaires : Repère de la crue de février 2014, posé en 2018


GÉNÉRAL

Code : SMAP_2018_R03

Date de mise à jour :

Auteur : SMAP

23/03/2020



Repère posé en avril 2018 - Source : SMAP

MARQUE

Texte : Commune de Plancoët / 7 février 2014 / Plus hautes eaux connues / L'Arguenon

Maximum de l'inondation : Oui

Visibilité : Oui

État du repère : Bon

Pérennité : Longue

Repère calculé : Non

PHEC : Oui

SOURCE DE REPÉRAGE : SYNDICAT MIXTE ARGUENON PENTHIÈVRE - 02/09/2019

Type de repérage : Campagne de terrain post-inondation

RELEVÉS DDTM FÉVRIER 2014

Méthode : Nivellement direct

Organisme : GEOMEXPERT

Commentaires sur le nivellement : L'organisme-source (DDTM22) considère la fiabilité du repère comme étant bonne.

Référence nivelée : Marque d'inondation

Description référence du repère : repère normalisé

Système altimétrique : NGF IGN 1969 (système normal)

Altitude de la référence (en m) : 8.070 m

Altitude calculée de l'eau (en m) : 8.07