


|                                                                                   |                                   |                          |
|-----------------------------------------------------------------------------------|-----------------------------------|--------------------------|
|  | Commune : <b>LATOIR-DE-FRANCE</b> | Rivière : <b>L' Agly</b> |
| <b>Village-Pont RD79</b>                                                          |                                   |                          |
| <b>Commentaires</b> : PR : 8.850                                                  | <b>1</b> Repère(s) sur le site    |                          |


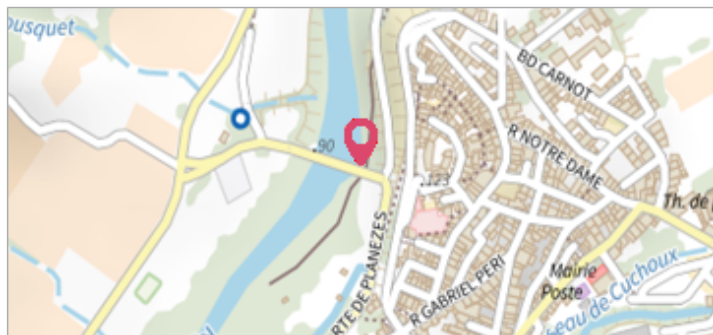
#### GÉNÉRAL

**Unité de gestion** : Méditerranée Ouest

**Code** : WEB\_S\_201806150159

**Date de mise à jour** : 28/08/2018

**Auteur** : DDTM 66



vue du site

#### GÉOLOCALISATION


**Coordonnées WGS84** : X: 2.65155820 / Y: 42.76918200

**Coordonnées RGF93 (Lambert 93)** X: 671449.16 / Y: 6185578.97

**Coordonnées RGF93 (ETRS89)** : X: 2.6515582 / Y: 42.769182

**Code Hydro**: Y06640

**Rive de référence**: Non renseigné

|                                                                                    |                     |                                                                |
|------------------------------------------------------------------------------------|---------------------|----------------------------------------------------------------|
|  | <b>Janvier 1995</b> | <b>Altitude calculée de l'eau : 94.66 m</b>                    |
| Nature de l'inondation : <b>Débordement de cours d'eau</b>                         |                     | Nature du repère : <b>Repère normalisé (décret n°2005-233)</b> |
| <b>Commentaires</b> : Culée rive droite amont.                                     |                     |                                                                |

#### GÉNÉRAL

**Code** : WEB\_R\_201806121854

**Date de mise à jour** :

**Auteur** : DDTM 66

21/04/2020

#### MARQUE

**Visibilité** : Oui

**État du repère** : Bon

**Pérennité** : Longue

**SOURCE DE REPÉRAGE : RECENSEMENT DDTM 66 1995 - 01/01/1995**

**Type de repérage** : Campagne de terrain post-inondation

**Organisme** : DDTM 66

**NIVELLEMENT 1995 - 01/01/1995**

**Système altimétrique** : NGF IGN 1969 (système normal)

**Altitude de la référence (en m)** : 94.660 m

**Altitude calculée de l'eau (en m)** : 94.66 m