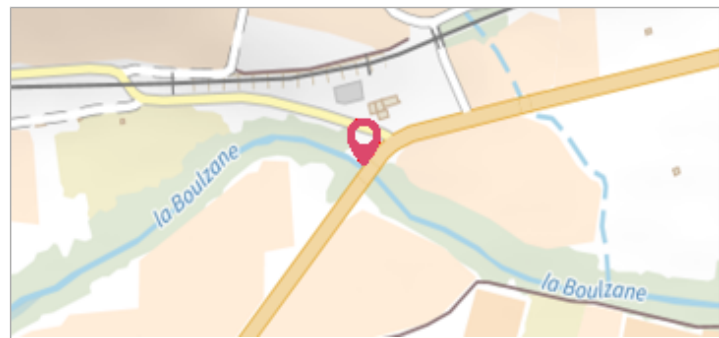
	Commune : SAINT-PAUL-DE-FENOUILLET	Rivière : La Boulzane	
<h2 style="margin: 0;">Pont RD 117</h2>			
Commentaires : PR 40.500		1	Repère(s) sur le site

GÉNÉRAL


Unité de gestion : Méditerranée Ouest
Code : WEB_S_201806150552 **Date de mise à jour :** 27/08/2018
Auteur : DDTM 66



GÉOLOCALISATION


Coordonnées WGS84 : X: 2.48199120 / Y: 42.80608900
Coordonnées RGF93 (Lambert 93) : X: 657582.17 / Y: 6189759.65
Coordonnées RGF93 (ETRS89) : X: 2.4819912 / Y: 42.806089
Code Hydro: Y06150 **Rive de référence:** Non renseigné



	Janvier 1995	Altitude calculée de l'eau : 253.73 m
Nature de l'inondation : Débordement de cours d'eau		Nature du repère : Plaque
Commentaires : Support : Culée pont amont RD.		

GÉNÉRAL

Code : WEB_R_201806122756 **Date de mise à jour :**
Auteur : DDTM 66 21/04/2020



MARQUE

Visibilité : Oui **État du repère :** Bon

SOURCE DE REPÉRAGE : RECENSEMENT DDTM 66 1995 - 01/01/1995

Type de repérage : Campagne de terrain post-inondation
Organisme : DDTM 66

NIVELLEMENT 1995 - 01/01/1995

Altitude de la référence (en m) : 253.730 m
Altitude calculée de l'eau (en m) : 253.73 m