


| | | |
|---|--|--------------------------------|
|  | Commune : SAINT-LAURENT-DE-LA-SALANQUE | Rivière : L' Agly |
| | Gendarmerie nationale -allée de la méditerranée | |
| Commentaires : façade extérieure de la gendarmerie. | | 1 Repère(s) sur le site |

GÉNÉRAL


Unité de gestion : Méditerranée Ouest
 Code : WEB_S_201806151702 Date de mise à jour : 27/08/2018
 Auteur : DDTM 66



GÉOLOCALISATION


Coordonnées WGS84 : X: 3.01063580 / Y: 42.77290000
 Coordonnées RGF93 (Lambert 93) X: 700871.43 / Y: 6185929.53
 Coordonnées RGF93 (ETRS89) : X: 3.0106358 / Y: 42.7729
 Code Hydro: Y06740 Rive de référence: Non renseigné



| | | |
|---|--|--|
|  | 12 Novembre 1999 | Altitude calculée de l'eau : 3.58 m |
| | Nature de l'inondation : Débordement de cours d'eau | Nature du repère : Plaque |
| Commentaires : Support : façade de la gendarmerie. | | |

GÉNÉRAL

Code : WEB_R_201806115109 Date de mise à jour : 21/04/2020
 Auteur : DDTM 66



MARQUE

Visibilité : Oui État du repère : Bon

SOURCE DE REPÉRAGE : RECENSEMENT DDTM 66 2001 - 01/07/2001

Type de repérage : Campagne de terrain post-inondation
 Organisme : DDTM 66

NIVELLEMENT 2001 - 01/07/2001

Altitude de la référence (en m) : 3.580 m
 Altitude calculée de l'eau (en m) : 3.58 m