
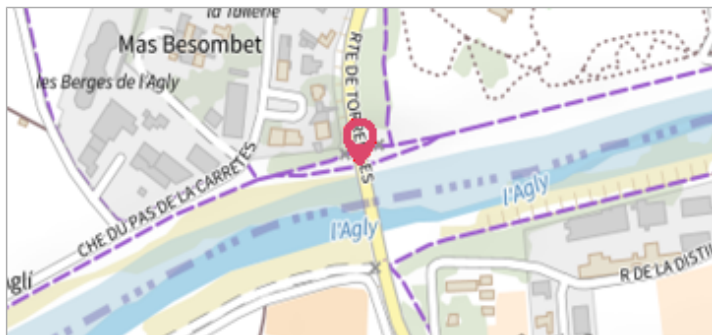
	Commune : SAINT-LAURENT-DE-LA-SALANQUE	Rivière : L' Agly
	Pont de la RD 11	

1 Repère(s) sur le site

GÉNÉRAL


Unité de gestion : Méditerranée Ouest
 Code : WEB_S_201806151809 Date de mise à jour : 27/08/2018
 Auteur : DDTM 66



vue du site

GÉOLOCALISATION

Coordonnées WGS84 : X: 2.98679880 / Y: 42.76414900
 Coordonnées RGF93 (Lambert 93) X: 698918.21 / Y: 6184956.32
 Coordonnées RGF93 (ETRS89) : X: 2.9867988 / Y: 42.764149
 Code Hydro: Y06740 Rive de référence: Gauche

	11 Décembre 1999	Altitude calculée de l'eau : 8.9 m
	Nature de l'inondation : Débordement de cours d'eau	Nature du repère : Plaque

Commentaires : Support : Culée RG amont.

GÉNÉRAL

Code : WEB_R_201806112435 Date de mise à jour : 21/04/2020
 Auteur : DDTM 66

MARQUE

Visibilité : Oui État du repère : Bon

SOURCE DE REPÉRAGE : RECENSEMENT DDTM 66 2001 - 01/07/2001

Type de repérage : Campagne de terrain post-inondation
 Organisme : DDTM 66

NIVELLEMENT 2001 - 01/07/2001

Altitude de la référence (en m) : 8.900 m
 Altitude calculée de l'eau (en m) : 8.9 m