


Commune : **SAINT-LAURENT-DE-LA-SALANQUE**
Rivière : **L' Agly**

Pont de la RD 11

1 Repère(s) sur le site

GÉNÉRAL


Unité de gestion : Méditerranée Ouest
 Code : WEB_S_201806151809 Date de mise à jour : 27/08/2018
 Auteur : DDTM 66



vue du site

GÉOLOCALISATION

Coordonnées WGS84 : X: 2.98679880 / Y: 42.76414900
 Coordonnées RGF93 (Lambert 93) X: 698918.21 / Y: 6184956.32
 Coordonnées RGF93 (ETRS89) : X: 2.9867988 / Y: 42.764149
 Code Hydro: Y06740 Rive de référence: Gauche


11 Décembre 1999
Altitude calculée de l'eau : **8.9 m**

Nature de l'inondation : **Débordement de cours d'eau**
Nature du repère : **Plaque**

Commentaires : Support : Culée RG amont.

GÉNÉRAL

Code : WEB_R_201806112435 Date de mise à jour : 21/04/2020
 Auteur : DDTM 66

MARQUE

Visibilité : Oui État du repère : Bon

SOURCE DE REPÉRAGE : RECENSEMENT DDTM 66 2001 - 01/07/2001

Type de repérage : Campagne de terrain post-inondation
 Organisme(s) : DDTM 66

NIVELLEMENT 2001 - 01/07/2001

Altitude de la référence (en m) : 8.900 m
 Altitude calculée de l'eau (en m) : 8.9