
Commune : **RIVESALTES**

Rivière : **L' Agly**

Cité du Réart

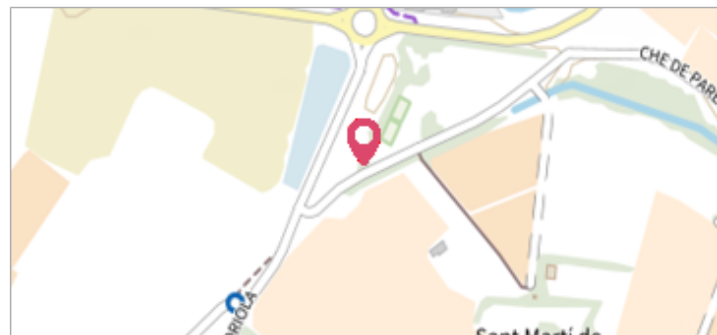
3 Repère(s) sur le site

GÉNÉRAL

Unité de gestion : Méditerranée Ouest

Code : WEB_S_201806151934 **Date de mise à jour :** 24/08/2018

Auteur : DDTM 66




GÉOLOCALISATION


Coordonnées WGS84 : X: 2.88248870 / Y: 42.77811800

Coordonnées RGF93 (Lambert 93) : X: 690372.74 / Y: 6186516.95

Coordonnées RGF93 (ETRS89) : X: 2.8824887 / Y: 42.778118

Code Hydro: Y06740 **Rive de référence:** Non renseigné




12 Novembre 1999

Altitude calculée de l'eau : **20.06 m**

Nature de l'inondation : **Débordement de cours d'eau**

Nature du repère : **Repère normalisé (décret n°2005-233)**

Commentaires : Support : local sur la place du lotissement

GÉNÉRAL

Code : WEB_R_201806115539 **Date de mise à jour :** 21/04/2020

Auteur : DDTM 66



MARQUE

Texte : DDE 12.11.1999 CRUE

Visibilité : Oui **État du repère :** Bon

Pérennité : Longue

SOURCE DE REPÉRAGE : RECENSEMENT DDTM 66 2001 - 01/07/2001

Type de repérage : Campagne de terrain post-inondation

Organisme : DDTM 66

NIVELLEMENT DDTM 2001 - 01/07/2001

Méthode : Non renseigné

Organisme : DDTM 66

Système altimétrique : NGF IGN 1969 (système normal)

Altitude de la référence (en m) : 20.060 m

Altitude calculée de l'eau (en m) : 20.06 m