


Commune : **CHAUVIGNY** | Rivière : **La Vienne**

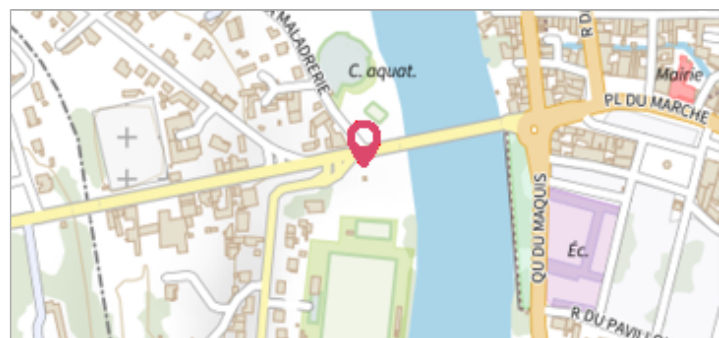
 **Jardins rue de Poitiers**

**Commentaires** : Crue de la Vienne. Photographie de 1962 prise depuis le pont de la D951A (rue de Poitiers) en rive gauche, vers l'amont. Photographie de P. Sailhan (ouvrage "Chauvigny 1851-1970 - 120 ans de photographies", M. Aubrun & C. Guerrier, 2010, page 81).

**1** Repère(s) sur le site

**GÉNÉRAL**


**Unité de gestion** : Vienne-Charente-Atlantique  
**Code** : WEB\_S\_201810223340 **Date de mise à jour** : 22/10/2018  
**Auteur** : EPTB\_Vienne



Crue de 1962 / Crédit : P. Sailhan

**GÉOLOCALISATION**

**Coordonnées WGS84** : X: 0.64014279 / Y: 46.56912700  
**Coordonnées RGF93 (Lambert 93)** X: 519279.47 / Y: 6610377.68  
**Coordonnées RGF93 (ETRS89)** : X: 0.6401428 / Y: 46.569127  
**Code Hydro**: L---0060 **Rive de référence**: Gauche

 **Janvier 1962**

Nature de l'inondation : **Débordement de cours d'eau** Nature du repère : **Photographie**

**Commentaires** : Crue de la Vienne. Photographie de 1962 prise depuis le pont de la D951A (rue de Poitiers) en rive gauche, vers l'amont. Photographie de P. Sailhan (ouvrage "Chauvigny 1851-1970 - 120 ans de photographies", M. Aubrun & C. Guerrier, 2010, page 81).

**GÉNÉRAL**

**Code** : WEB\_R\_201805183202 **Date de mise à jour** : 24/08/2022  
**Auteur** : EPTB\_Vienne



Crue de 1962 / Photo : P. Sailhan

**MARQUE**

**Maximum de l'inondation** : Non renseigné  
**Visibilité** : Non **État du repère** : Disparu  
**Pérennité** : Aucune **Repère calculé** : Non  
**PHEC** : Non

**SOURCE DE REPÉRAGE : RECENSEMENT DES REPÈRES DE CRUES PAR L'EPTB VIENNE - PHASE OPÉRATIONNELLE DU PAPI VIENNE AVAL - 09/04/2018**

**Type de repérage** : Campagne de terrain post-inondation  
**Organisme(s)** : Etablissement public du bassin de la Vienne