


Commune : **CHAUVIGNY** | Rivière : **La Vienne**

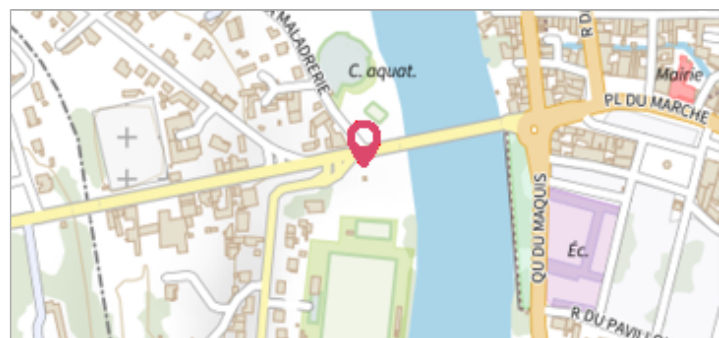
 **Jardins rue de Poitiers**

Commentaires : Crue de la Vienne. Photographie de 1962 prise depuis le pont de la D951A (rue de Poitiers) en rive gauche, vers l'amont. Photographie de P. Sailhan (ouvrage "Chauvigny 1851-1970 - 120 ans de photographies", M. Aubrun & C. Guerrier, 2010, page 81).

1 Repère(s) sur le site

GÉNÉRAL


Unité de gestion : Vienne-Charente-Atlantique
Code : WEB_S_201810223340 **Date de mise à jour** : 22/10/2018
Auteur : EPTB_Vienne



Crue de 1962 / Crédit : P. Sailhan

GÉOLOCALISATION

Coordonnées WGS84 : X: 0.64014279 / Y: 46.56912700
Coordonnées RGF93 (Lambert 93) X: 519279.47 / Y: 6610377.68
Coordonnées RGF93 (ETRS89) : X: 0.6401428 / Y: 46.569127
Code Hydro: L---0060 **Rive de référence**: Gauche

 **Janvier 1962**

Nature de l'inondation : **Débordement de cours d'eau** Nature du repère : **Photographie**

Commentaires : Crue de la Vienne. Photographie de 1962 prise depuis le pont de la D951A (rue de Poitiers) en rive gauche, vers l'amont. Photographie de P. Sailhan (ouvrage "Chauvigny 1851-1970 - 120 ans de photographies", M. Aubrun & C. Guerrier, 2010, page 81).

GÉNÉRAL

Code : WEB_R_201805183202 **Date de mise à jour** : 24/08/2022
Auteur : EPTB_Vienne

MARQUE

Maximum de l'inondation : Non renseigné
Visibilité : Non **État du repère** : Disparu
Pérennité : Aucune **Repère calculé** : Non
PHEC : Non



Crue de 1962 / Photo : P. Sailhan

SOURCE DE REPÉRAGE : RECENSEMENT DES REPÈRES DE CRUES PAR L'EPTB VIENNE - PHASE OPÉRATIONNELLE DU PAPI VIENNE AVAL - 09/04/2018

Type de repérage : Campagne de terrain post-inondation
Organisme(s) : Etablissement public du bassin de la Vienne