

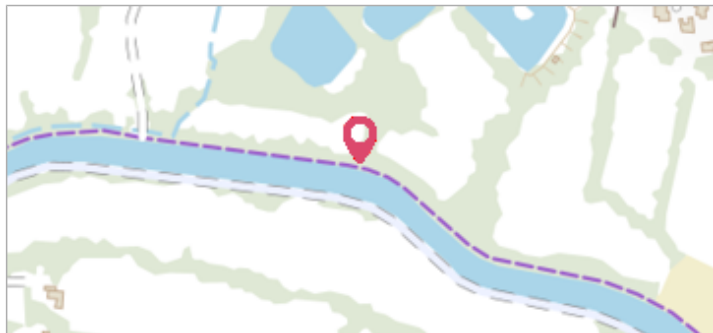
Commune : **CABRERETS**Rivière : **Le Célé****Pont de la RD 23 sur le Célé****2** Repère(s) sur le site**GÉNÉRAL**

Unité de gestion : Lot

Code : GTL_18-01_S_183

Date de mise à jour : 14/10/2021

Auteur : SPC GTL



Vue du site - Auteur : GEOSPHAIR

GÉOLOCALISATION

Coordonnées WGS84 : X: 1.65813700 / Y: 44.50772600

Coordonnées RGF93 (Lambert 93) X: 593337.97 / Y: 6379646.53

Coordonnées RGF93 (ETRS89) : X: 1.658137 / Y: 44.507726

Code Hydro: O8--0137

Rive de référence: Gauche

**9 mars 1927**Altitude calculée de l'eau : **136.092 m**Nature de l'inondation : **Débordement de cours d'eau**Nature du repère : **Marque gravée****Commentaires** : Pont de Cabrerets, mur de la culée rive gauche, face amont.
Le repère a disparu suite à un ravalement de la culée.**GÉNÉRAL**

Code : IGN_R_K'.B.P3-57-I_1

Date de mise à jour : 13/10/2021

Auteur : SPC GTL

MARQUE

Maximum de l'inondation : Oui

Visibilité : Non

État du repère : Disparu

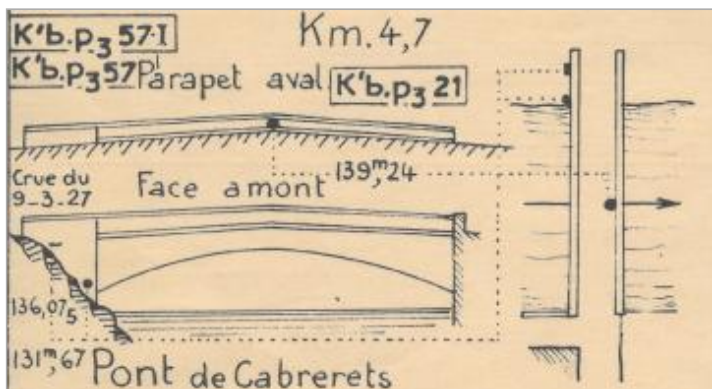


Schéma du Pont -DDT46

SOURCE DE REPÉRAGE : RECENSEMENT DE REPÈRES DE CRUES ISSUS DE LA BASE DE DONNÉES GÉODÉSIQUE DE L'IGN - 27/02/2017

Type de repérage : Source bibliographique

Organisme(s) : IGN

NIVELLEMENT INITIAL - 01/01/1984

Méthode : Non renseigné

Commentaires sur le nivellement : A l'axe

Référence nivelée : Marque d'inondation

Système altimétrique : NGF IGN 1969 (système normal)

Altitude de la référence (en m) : 136.092 m

Altitude calculée de l'eau (en m) : 136.092

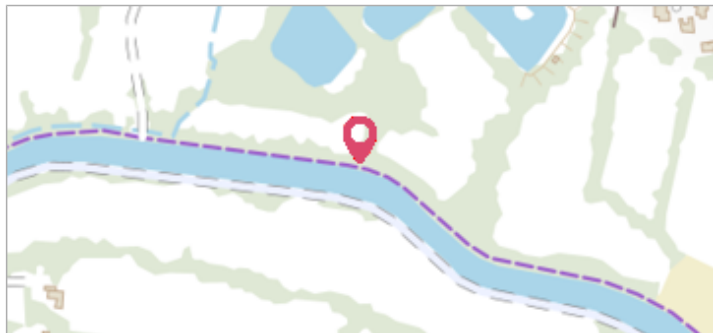
Commune : **CABRERETS**Rivière : **Le Célé****Pont de la RD 23 sur le Célé****2** Repère(s) sur le site**GÉNÉRAL**

Unité de gestion : Lot

Code : GTL_18-01_S_183

Date de mise à jour : 14/10/2021

Auteur : SPC GTL



Vue du site - Auteur : GEOSPHAIR

GÉOLOCALISATION

Coordonnées WGS84 : X: 1.65813700 / Y: 44.50772600

Coordonnées RGF93 (Lambert 93) X: 593337.97 / Y: 6379646.53

Coordonnées RGF93 (ETRS89) : X: 1.658137 / Y: 44.507726

Code Hydro: O8--0137

Rive de référence: Gauche

21 Janvier 2018Nature de l'inondation : **Débordement de cours d'eau**Altitude calculée de l'eau : **134.09 m**Nature du repère : **Laisse d'inondation****Commentaires** : Dépôt de végétaux sur le pilier du pont en rive gauche amont. (traits rouges)**GÉNÉRAL**

Code : GTL_18-01_R_183_1

Date de mise à jour : 22/06/2018

Auteur : SPC GTL

MARQUE**Maximum de l'inondation** : Oui**Visibilité** : Non**État du repère** : Disparu**Pérennité** : Aucune**Repère calculé** : Non renseigné**PHEC** : Non renseigné

Vue de la laisse d'inondation - Auteur : GEOSPHAIR

SOURCE DE REPÉRAGE : RELEVÉ DE LAISSES DE LA CRUE DU 20 ET 21 JANVIER 2018 SUR LE CÉLÉ - 24/01/2018**Type de repérage** : Campagne de terrain post-inondation**Organisme(s)** : GEOSPHAIR**NIVELLEMENT - 26/01/2018****Méthode** : Nivellement direct**Organisme** : GEOSPHAIR**Référence nivelée** : Marque d'inondation**Description référence du repère** : limite de la crue**Système altimétrique** : NGF IGN 1969 (système normal)**Altitude de la référence (en m)** : 134.090 m**Altitude calculée de l'eau (en m)** : 134.09