
Commune : **CABRERETS**

Rivière : **Le Célé**

**Camping "le Cantal"**

**2** Repère(s) sur le site

**GÉNÉRAL**

Unité de gestion : Lot

Code : GTL\_18-01\_S\_182      Date de mise à jour : 12/10/2021

Auteur : SPC GTL



**GÉOLOCALISATION**

Coordonnées WGS84 : X: 1.66219170 / Y: 44.50763700


Coordonnées RGF93 (Lambert 93) X: 593660.08 / Y: 6379631.18

Coordonnées RGF93 (ETRS89) : X: 1.6621917 / Y: 44.507637

Code Hydro: 08--0138      Rive de référence: Droite



Vue du site - Auteur : GEOSPHAIR


**21 Janvier 2018**

Altitude calculée de l'eau : **135.03 m**

Nature de l'inondation : **Débordement de cours d'eau**

Nature du repère : **Laisse d'inondation**

**Commentaires :** Dépôt de limon sur la 1ere marche après le palier (flèche rouge)

**GÉNÉRAL**

Code : GTL\_18-01\_R\_182\_1      Date de mise à jour : 22/06/2018

Auteur : SPC GTL



Vue de la laisse d'inondation - Auteur : GEOSPHAIR

**MARQUE**

Maximum de l'inondation : Oui

Visibilité : Non      État du repère : Disparu

Pérennité : Aucune      Repère calculé : Non renseigné

PHEC : Non renseigné

**SOURCE DE REPÉRAGE : RELEVÉ DE LAISSES DE LA CRUE DU 20 ET 21 JANVIER 2018 SUR LE CÉLÉ - 24/01/2018**

Type de repérage : Campagne de terrain post-inondation

Organisme : GEOSPHAIR

**NIVELLEMENT - 26/01/2018**

Méthode : GPS

Organisme : GEOSPHAIR

Référence nivelée : Autre type de référence


Description référence du repère : le palier

Système altimétrique : NGF IGN 1969 (système normal)

Altitude de la référence (en m) : 134.830 m

Différence entre le niveau d'eau et la référence (en m) : 0.200 m

Altitude calculée de l'eau (en m) : 135.03


Commune : **CABRERETS**

Rivière : **Le Célé**

**Camping "le Cantal"**

**2** Repère(s) sur le site

**GÉNÉRAL**

Unité de gestion : Lot

Code : GTL\_18-01\_S\_182      Date de mise à jour : 12/10/2021

Auteur : SPC GTL



**GÉOLOCALISATION**

Coordonnées WGS84 : X: 1.66219170 / Y: 44.50763700


Coordonnées RGF93 (Lambert 93) X: 593660.08 / Y: 6379631.18

Coordonnées RGF93 (ETRS89) : X: 1.6621917 / Y: 44.507637

Code Hydro: 08--0138      Rive de référence: Droite



Vue du site - Auteur : GEOSPHAIR


**2 Février 2021**

Altitude calculée de l'eau : **non déterminé**

Nature de l'inondation : **Débordement de cours d'eau**

Nature du repère : **Laisse d'inondation**

**GÉNÉRAL**

Code : WEB\_R\_202103191051      Date de mise à jour : 09/06/2022

Auteur : Éric Valette



Barrière Est

auteur photo : DDT46

**MARQUE**

Maximum de l'inondation : Oui

État du repère : Disparu

**SOURCE DE REPÉRAGE : DDT 46 - 04/12/2017**

**INITIAL - 05/02/2021**

Commentaires sur le nivellement : Épaisseur d'eau : 65cm.  
Au même endroit le niveau d'eau le 21 janvier 2018 était de 47 cm.

Référence nivelée : Marque d'inondation