

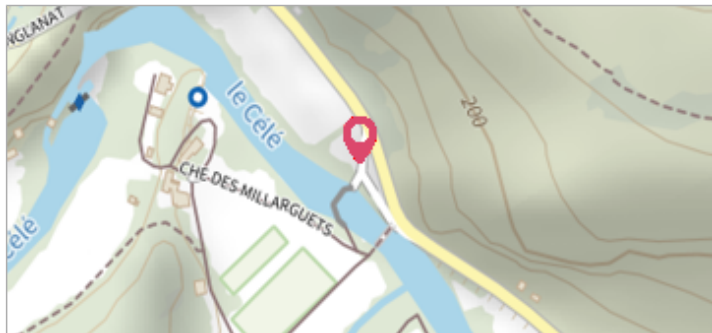
Commune : **ORNIAC**Rivière : **Le Célé****Parking de l'espace naturel du Liauzu****2** Repère(s) sur le site**GÉNÉRAL**

Unité de gestion : Lot

Code : GTL_18-01_S_181

Date de mise à jour : 16/05/2018

Auteur : SPC GTL



Vue du site - Auteur : GEOSPHAIR

GÉOLOCALISATION

Coordonnées WGS84 : X: 1.67878420 / Y: 44.52057160

Coordonnées RGF93 (Lambert 93) X: 595002.9 / Y: 6381045.6

Coordonnées RGF93 (ETRS89) : X: 1.6787842 / Y: 44.5205716

Code Hydro: 08--0139

Rive de référence: Droite

**21 Janvier 2018**Altitude calculée de l'eau : **137.72 m**Nature de l'inondation : **Débordement de cours d'eau**Nature du repère : **Laisse d'inondation****Commentaires :** Dépôt de végétaux sur le parking. Le trait rouge matérialise la limite atteinte par la crue.**GÉNÉRAL**

Code : GTL_18-01_R_181_1

Date de mise à jour :

Auteur : SPC GTL

22/06/2018

MARQUE

Maximum de l'inondation : Oui

Visibilité : Non

État du repère : Disparu

Pérennité : Aucune

Repère calculé : Non renseigné

PHEC : Non renseigné

SOURCE DE REPÉRAGE : RELEVÉ DE LAISSES DE LA CRUE DU 20 ET 21 JANVIER 2018 SUR LE CÉLÉ - 24/01/2018

Type de repérage : Campagne de terrain post-inondation

Organisme : GEOSPHAIR

NIVELLEMENT - 26/01/2018

Méthode : Nivellement direct

Organisme : GEOSPHAIR

Référence nivelée : Marque d'inondation

Description référence du repère : le sol


Système altimétrique : NGF IGN 1969 (système normal)

Altitude de la référence (en m) : 137.720 m

Altitude calculée de l'eau (en m) : 137.72



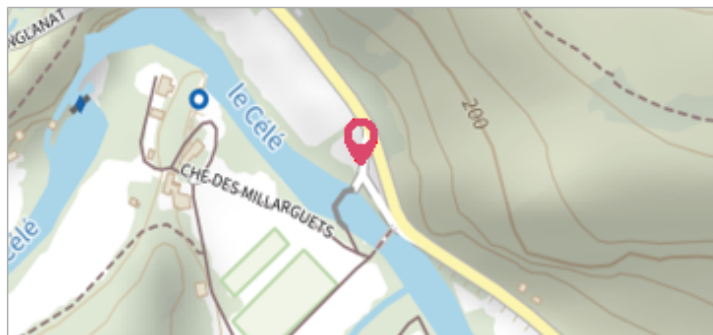
Vue de la laisse d'inondation - Auteur : GEOSPHAIR

	Commune : ORNIAC	Rivière : Le Célé
	Parking de l'espace naturel du Liauzu	

2 Repère(s) sur le site

GÉNÉRAL


Unité de gestion : Lot
 Code : GTL_18-01_S_181 Date de mise à jour : 16/05/2018
 Auteur : SPC GTL



Vue du site - Auteur : GEOSPHAIR

GÉOLOCALISATION

Coordonnées WGS84 : X: 1.67878420 / Y: 44.52057160
 Coordonnées RGF93 (Lambert 93) X: 595002.9 / Y: 6381045.6
 Coordonnées RGF93 (ETRS89) : X: 1.6787842 / Y: 44.5205716
 Code Hydro: 08--0139 Rive de référence: Droite

	2 Février 2021	Nature de l'inondation : Débordement de cours d'eau	Nature du repère : Laisse d'inondation

GÉNÉRAL

Code : WEB_R_202211215816 Date de mise à jour : 21/11/2022
 Auteur : Éric Valette

MARQUE

Maximum de l'inondation : Oui
 État du repère : Disparu



auteur photo : DDT46