Commune : **NAINTRE** | Rivière : **Le Clain**

Garage - N°9 rue de Bracon

Commentaires : Laisse de crue (désormais disparue) de décembre 1982 au niveau du garage au n°9 rue de Bracon. Hauteur mesurée de 80cm dans le garage. Laisse n°78 de l'AZI Clain - BCEOM (30/10/1998).

1 Repère(s) sur le site

GÉNÉRAL

Unité de gestion : Vienne-Charente-Atlantique
Code : WEB_S_201806194916 **Date de mise à jour :** 22/10/2018
Auteur : EPTB_Vienne

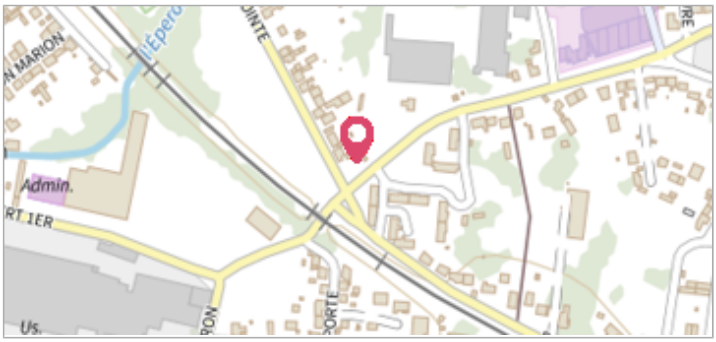

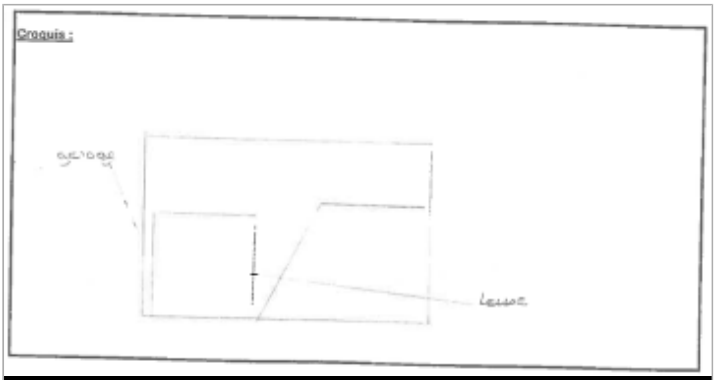

Croquis laisse de crue 1982

GÉOLOCALISATION

Coordonnées WGS84 : X: 0.48888303 / Y: 46.74956100
Coordonnées RGF93 (Lambert 93) X: 508336.77 / Y: 6630763.66
Coordonnées RGF93 (ETRS89) : X: 0.488883 / Y: 46.749561
Code Hydro: L2--0160 **Rive de référence:** Gauche

Décembre 1982

Altitude calculée de l'eau : **56.76 m**

Nature de l'inondation : **Débordement de cours d'eau**

Nature du repère : **Laisse d'inondation**

Commentaires : Laisse de crue (désormais disparue) de décembre 1982 au niveau du garage au n°9 rue de Bracon. Hauteur mesurée de 80cm dans le garage. Laisse n°78 de l'AZI Clain - BCEOM (30/10/1998).

GÉNÉRAL

Code : WEB_R_201805140210 **Date de mise à jour :** 19/05/2022
Auteur : EPTB_Vienne

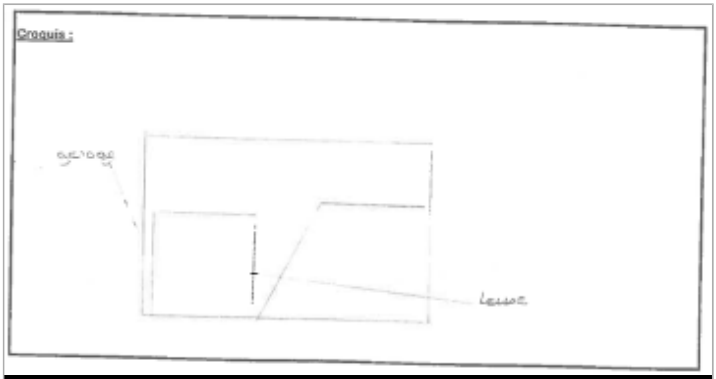

Croquis laisse d'inondation 1982

MARQUE

Maximum de l'inondation : Oui
Visibilité : Non **État du repère :** Disparu
Pérennité : Aucune **Repère calculé :** Non
PHEC : Oui

BCEOM - AZI CLAIN 1998 - 30/10/1998

Méthode : Non renseigné
Organisme : BCEOM
Référence nivelée : Marque d'inondation
Système altimétrique : NGF IGN 1969 (système normal)
Altitude de la référence (en m) : 56.760 m
Altitude calculée de l'eau (en m) : 56.76 m