	Commune : CONQUES-SUR-ORBIEL	Rivière : L' Orbiel
	Domaine de Vic	

3 Repère(s) sur le site

GÉNÉRAL


Unité de gestion : Méditerranée Ouest
Code : DDTM_ORBIEL_10 **Date de mise à jour :** 05/10/2018
Auteur : DDTM 11



GÉOLOCALISATION

Coordonnées WGS84 : X: 2.40182570 / Y: 43.28593900
Coordonnées RGF93 (Lambert 93) : X: 651422 / Y: 6243158.04
Coordonnées RGF93 (ETRS89) : X: 2.4018257 / Y: 43.285939
Code Hydro: Y1410500 **Rive de référence:**



	14 Février 2017	Altitude calculée de l'eau : non déterminé
	Nature de l'inondation : Débordement de cours d'eau	Nature du repère : Marque peinture ou encre

GÉNÉRAL


Code : DDTM11_ORBIEL_10 **Date de mise à jour :**
Auteur : DDTM 11 05/10/2018



MARQUE

ENQUÊTE DDTM/SPRISR - 15/02/2017

Commentaires sur le nivellement : 1,40m sous le repère physique de 1999
Système altimétrique : NGF IGN 1969 (système normal)
Différence entre le niveau d'eau et la référence (en m) : 0.380 m

	Commune : CONQUES-SUR-ORBIEL	Rivière : L' Orbiel
	Domaine de Vic	

3 Repère(s) sur le site

GÉNÉRAL


Unité de gestion : Méditerranée Ouest
Code : DDTM_ORBIEL_10 **Date de mise à jour :** 05/10/2018
Auteur : DDTM 11



GÉOLOCALISATION

Coordonnées WGS84 : X: 2.40182570 / Y: 43.28593900
Coordonnées RGF93 (Lambert 93) : X: 651422 / Y: 6243158.04
Coordonnées RGF93 (ETRS89) : X: 2.4018257 / Y: 43.285939
Code Hydro: Y1410500 **Rive de référence:**



	1999	Altitude calculée de l'eau : non déterminé
	Nature de l'inondation : Débordement de cours d'eau	Nature du repère : Plaque

GÉNÉRAL

Code : DDTM11_ORBIEL_10 **Date de mise à jour :**
Auteur : DDTM 11 14/05/2018



MARQUE

ENQUÊTE DDTM/SPRISR - 15/02/2017

Système altimétrique : NGF IGN 1969 (système normal)
Différence entre le niveau d'eau et la référence (en m) : 1.780 m

Commune : **CONQUES-SUR-ORBIEL**Rivière : **L' Orbiel****Domaine de Vic****3**Repère(s) sur
le site**GÉNÉRAL****Unité de gestion :** Méditerranée Ouest**Code :** DDTM_ORBIEL_10**Date de mise à jour :** 05/10/2018**Auteur :** DDTM 11**GÉOLOCALISATION****Coordonnées WGS84 :** X: 2.40182570 / Y: 43.28593900**Coordonnées RGF93 (Lambert 93) :** X: 651422 / Y: 6243158.04**Coordonnées RGF93 (ETRS89) :** X: 2.4018257 / Y: 43.285939**Code Hydro:** Y1410500**Rive de référence:**

Mur rive droite du Gué de Vic

**15 Octobre 2018**Nature de l'inondation : **Débordement de cours d'eau**Altitude calculée de l'eau : **138.42 m**Nature du repère : **Repère normalisé (décret n°2005-233)****GÉNÉRAL****Code :** 24SMMAR_R_42_1**Date de mise à jour :****Auteur :** SPC MO

17/06/2024



Vue du repère, auteur : SMMAR, 2024

MARQUE**Maximum de l'inondation :** Oui**Visibilité :** Oui**État du repère :** Bon**Pérennité :** Longue**Repère calculé :** Non renseigné**PHEC :** Non renseigné**SOURCE DE REPÉRAGE : RECENSEMENT DES REPÈRES DE CRUES
POSÉS PAR LE SYNDICAT MIXTE DES MILIEUX AQUATIQUES ET
DES RIVIÈRES DE L'AUDE (SMMAR) -****Type de repérage :** Non renseigné**Organisme :** SMMAR**NIVELLEMENT INITIAL****Méthode :** GPS**Organisme :** SMMAR**Référence nivelée :** Marque d'inondation**Système altimétrique :** NGF IGN 1969 (système normal)**Altitude de la référence (en m) :** 138.420 m**Altitude calculée de l'eau (en m) :** 138.42