
Commune : **TUCHAN**

Rivière : **Le Verdoub**

**Village de vacances le relais d'Aguilar**

**Commentaires** : Le petit Verdoub

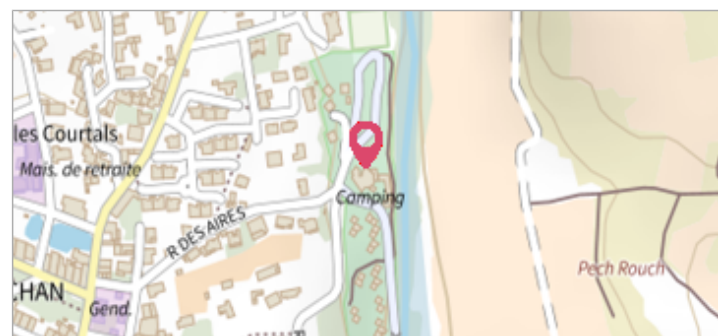
**1** Repère(s) sur le site

**GÉNÉRAL**

**Unité de gestion** : Méditerranée Ouest

**Code** : DDTM\_VERDOUB\_19 **Date de mise à jour** : 09/05/2018

**Auteur** : DDTM 11



**GÉOLOCALISATION**


**Coordonnées WGS84** : X: 2.72396960 / Y: 42.88992500

**Coordonnées RGF93 (Lambert 93)** X: 677429.36 / Y: 6198983.11

**Coordonnées RGF93 (ETRS89)** : X: 2.7239696 / Y: 42.889925

**Code Hydro**: Y0650500 **Rive de référence**:




**12 Novembre 1999**

Altitude calculée de l'eau : **152 m**

Nature de l'inondation : **Débordement de cours d'eau**


Nature du repère :

**Commentaires** : Le petit Verdoub

**GÉNÉRAL**

**Code** : WEB\_R\_201805093129 **Date de mise à jour** : 09/05/2018

**Auteur** : DDTM 11



**MARQUE**

**ENQUÊTE DDE - 06/12/1999**

**Système altimétrique** : NGF IGN 1969 (système normal)

**Altitude de la référence (en m)** : 150.100 m

**Différence entre le niveau d'eau et la référence (en m)** : 1.900 m

**Altitude calculée de l'eau (en m)** : 152