

Commune : **NAINTRE**Rivière : **Le Clain**

Pont de la D23 à Domine

Commentaires : Deux marques de crues du XIXe siècle sur une pile rive gauche du pont de la D23 à Domine. Présence d'une ancienne échelle gravée côté amont, et d'une nouvelle échelle limnimétrique ajustée face aval.

2 Repère(s) sur le site

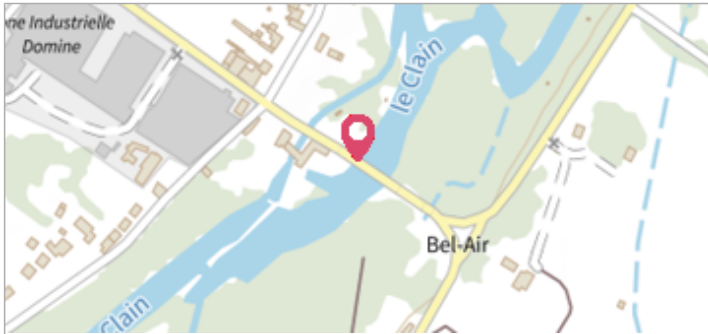
GÉNÉRAL

Unité de gestion : Vienne-Charente-Atlantique

Code : WEB_S_201810225527

Date de mise à jour : 22/10/2018

Auteur : EPTB_Vienne



Pile du pont à Domine - rive gauche

GÉOLOCALISATION

Coordonnées WGS84 : X: 0.49850483 / Y: 46.75206520

Coordonnées RGF93 (Lambert 93) X: 509079.73 / Y: 6631018.33

Coordonnées RGF93 (ETRS89) : X: 0.4985048 / Y: 46.7520652

Code Hydro: L2--0160

Rive de référence: Gauche



Janvier 1873

Nature de l'inondation : **Débordement de cours d'eau**

Nature du repère : **Marque gravée**

Commentaires : Crue de janvier 1873. Gravée approximativement à la cote 2m23 sur l'ancienne échelle (face amont), cote d'environ 2m05 sur l'échelle limnimétrique actuelle (face aval).

GÉNÉRAL

Code : WEB_R_201804302826

Date de mise à jour :

Auteur : EPTB_Vienne

05/08/2018

MARQUE

Texte : Janv 1873

Maximum de l'inondation : Non renseigné

Visibilité : Oui

État du repère : Bon

Pérennité : Longue

Repère calculé : Non

PHEC : Non


SOURCE DE REPÉRAGE : RECENSEMENT DES REPÈRES DE CRUES PAR L'EPTB VIENNE - PHASE OPÉRATIONNELLE DU PAPI VIENNE AVAL - 09/04/2018

Type de repérage : Campagne de terrain post-inondation

Organisme : Etablissement public du bassin de la Vienne



Marques 1873 et 1890

	Commune : NAINTRE	Rivière : Le Clain
Pont de la D23 à Domine		
Commentaires : Deux marques de crues du XIXe siècle sur une pile rive gauche du pont de la D23 à Domine. Présence d'une ancienne échelle gravée côté amont, et d'une nouvelle échelle limnimétrique ajustée face aval.	2	
Repère(s) sur le site		


GÉNÉRAL
Unité de gestion : Vienne-Charente-Atlantique
Code : WEB_S_201810225527 Date de mise à jour : 22/10/2018
Auteur : EPTB_Vienne



GÉOLOCALISATION
Coordonnées WGS84 : X: 0.49850483 / Y: 46.75206520
Coordonnées RGF93 (Lambert 93) X: 509079.73 / Y: 6631018.33
Coordonnées RGF93 (ETRS89) : X: 0.4985048 / Y: 46.7520652
Code Hydro : L2--0160 Rive de référence : Gauche



Pile du pont à Domine - rive gauche

	Janvier 1890	Nature de l'inondation : Débordement de cours d'eau	Nature du repère : Marque gravée
Commentaires : Crue de janvier 1890. Gravée approximativement à la cote 1m83 sur l'ancienne échelle (face amont), cote d'environ 1m65 sur l'échelle limnimétrique actuelle (face aval).			

GÉNÉRAL
Code : WEB_R_201804302524
Date de mise à jour :
Auteur : EPTB_Vienne
05/08/2018



Marques 1890 et 1870

MARQUE
Texte : Janv 1890
Maximum de l'inondation : Non renseigné
Visibilité : Oui
État du repère : Bon
Pérennité : Longue
Repère calculé : Non
PHEC : Non

SOURCE DE REPÉRAGE : RECENSEMENT DES REPÈRES DE CRUES PAR L'EPTB VIENNE - PHASE OPÉRATIONNELLE DU PAPI VIENNE AVAL - 09/04/2018

Type de repérage : Campagne de terrain post-inondation
Organisme : Etablissement public du bassin de la Vienne