

Commune : **NAINTRE** | Rivière : **Le Clain**


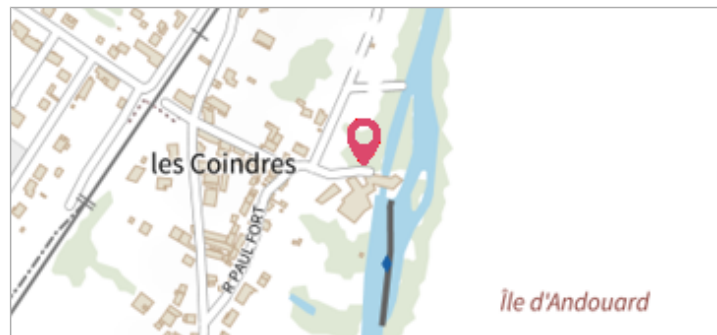
## Moulin des Coindres (côté rivière) - 20 rue François Villon

**Commentaires :** Multiples gravures de crues en divers secteurs du bâtiment au moulin des Coindres (côté rivière, domaine privé).

**3** Repère(s) sur le site

**GÉNÉRAL**

**Unité de gestion :** Vienne-Charente-Atlantique  
**Code :** WEB\_S\_201804270224    **Date de mise à jour :** 22/10/2018  
**Auteur :** EPTB\_Vienne



Moulin des Coindres

**GÉOLOCALISATION**

**Coordonnées WGS84 :** X: 0.49939027 / Y: 46.75926900  
**Coordonnées RGF93 (Lambert 93)** X: 509172.62 / Y: 6631815.85  
**Coordonnées RGF93 (ETRS89)** : X: 0.4993903 / Y: 46.759269  
**Code Hydro:** L2--0160    **Rive de référence:** Gauche

**21 Décembre 1982**

Nature de l'inondation : **Débordement de cours d'eau**    Nature du repère : **Marque gravée**

**Commentaires :** Multiples gravures correspondant à la crue du Clain du 21 décembre 1982.

**GÉNÉRAL**

**Code :** WEB\_R\_201804275432    **Date de mise à jour :** 05/08/2018  
**Auteur :** EPTB\_Vienne



Marque 82 (1)

**MARQUE**

**Maximum de l'inondation :** Non renseigné  
**Visibilité :** Non    **État du repère :** Moyen  
**Pérennité :** Longue    **Repère calculé :** Non  
**PHEC :** Oui

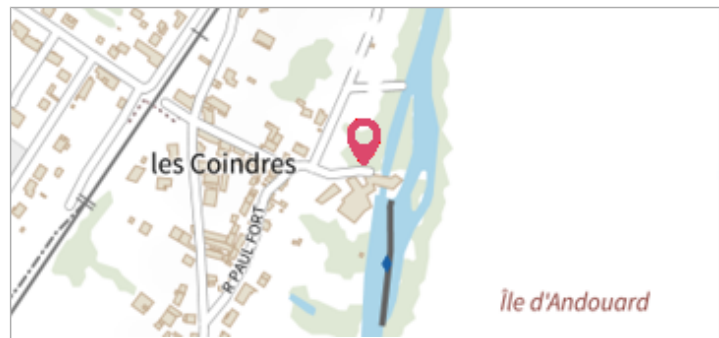
**SOURCE DE REPÉRAGE : RECENSEMENT DES REPÈRES DE CRUES PAR L'EPTB VIENNE - PHASE OPÉRATIONNELLE DU PAPI VIENNE AVAL - 09/04/2018**

**Type de repérage :** Campagne de terrain post-inondation  
**Organisme :** Etablissement public du bassin de la Vienne

Commune : **NAINTRE** | Rivière : **Le Clain**  
**Moulin des Coindres (côté rivière) - 20 rue François Villon**

**Commentaires :** Multiples gravures de crues en divers secteurs du bâtiment au moulin des Coindres (côté rivière, domaine privé). **3** Repère(s) sur le site

**GÉNÉRAL**  
**Unité de gestion :** Vienne-Charente-Atlantique  
**Code :** WEB\_S\_201804270224 **Date de mise à jour :** 22/10/2018  
**Auteur :** EPTB\_Vienne



Moulin des Coindres

**GÉOLOCALISATION**  
**Coordonnées WGS84 :** X: 0.49939027 / Y: 46.75926900  
**Coordonnées RGF93 (Lambert 93)** X: 509172.62 / Y: 6631815.85  
**Coordonnées RGF93 (ETRS89)** : X: 0.4993903 / Y: 46.759269  
**Code Hydro:** L2--0160 **Rive de référence:** Gauche

**Janvier 1961**  
 Nature de l'inondation : **Débordement de cours d'eau** Nature du repère : **Marque gravée**

**GÉNÉRAL**  
**Code :** WEB\_R\_201804275722 **Date de mise à jour :**  
**Auteur :** EPTB\_Vienne 05/08/2018



Marque 61

**MARQUE**  
**Texte :** 61  
**Maximum de l'inondation :** Non renseigné  
**Visibilité :** Non **État du repère :** Mauvais  
**Pérennité :** Longue **Repère calculé :** Non  
**PHEC :** Non

**SOURCE DE REPÉRAGE : RECENSEMENT DES REPÈRES DE CRUES PAR L'EPTB VIENNE - PHASE OPÉRATIONNELLE DU PAPI VIENNE AVAL - 09/04/2018**  
**Type de repérage :** Campagne de terrain post-inondation  
**Organisme :** Etablissement public du bassin de la Vienne

Commune : **NAINTRE** | Rivière : **Le Clain**


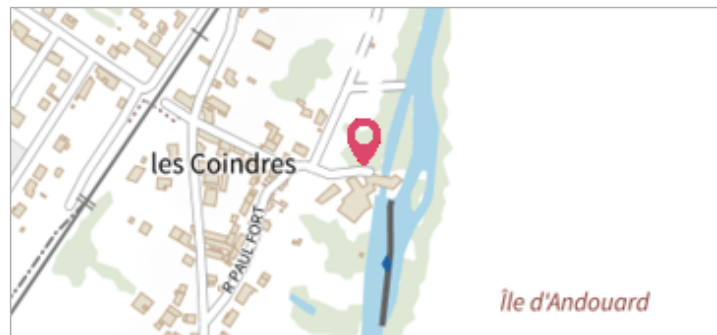
**Moulin des Coindres (côté rivière) - 20 rue François Villon**

**Commentaires** : Multiples gravures de crues en divers secteurs du bâtiment au moulin des Coindres (côté rivière, domaine privé).

**3** Repère(s) sur le site

**GÉNÉRAL**

**Unité de gestion** : Vienne-Charente-Atlantique  
**Code** : WEB\_S\_201804270224    **Date de mise à jour** : 22/10/2018  
**Auteur** : EPTB\_Vienne



**GÉOLOCALISATION**

**Coordonnées WGS84** : X: 0.49939027 / Y: 46.75926900  
**Coordonnées RGF93 (Lambert 93)** X: 509172.62 / Y: 6631815.85  
**Coordonnées RGF93 (ETRS89)** : X: 0.4993903 / Y: 46.759269  
**Code Hydro**: L2--0160    **Rive de référence**: Gauche

**1876**  
 Nature de l'inondation : **Débordement de cours d'eau**    Nature du repère : **Marque gravée**

**GÉNÉRAL**

**Code** : WEB\_R\_201804270112    **Date de mise à jour** : 05/08/2018  
**Auteur** : EPTB\_Vienne



**MARQUE**

**Texte** : 1876  
**Maximum de l'inondation** : Non renseigné  
**Visibilité** : Non    **État du repère** : Mauvais  
**Pérennité** : Longue    **Repère calculé** : Non  
**PHEC** : Non

**SOURCE DE REPÉRAGE : RECENSEMENT DES REPÈRES DE CRUES PAR L'EPTB VIENNE - PHASE OPÉRATIONNELLE DU PAPI VIENNE AVAL - 09/04/2018**

**Type de repérage** : Campagne de terrain post-inondation  
**Organisme** : Etablissement public du bassin de la Vienne