Commune : **VALDIVIENNE** | Rivière : **La Vienne**

La Prunerie - impasse du gué

Commentaires : Marques au niveau de la porte en bois annexe, du côté de la rue descendant à la Vienne.

7 Repère(s) sur le site

GÉNÉRAL

Unité de gestion : Vienne-Charente-Atlantique
Code : WEB_S_201810232512 **Date de mise à jour :** 23/10/2018
Auteur : EPTB_Vienne

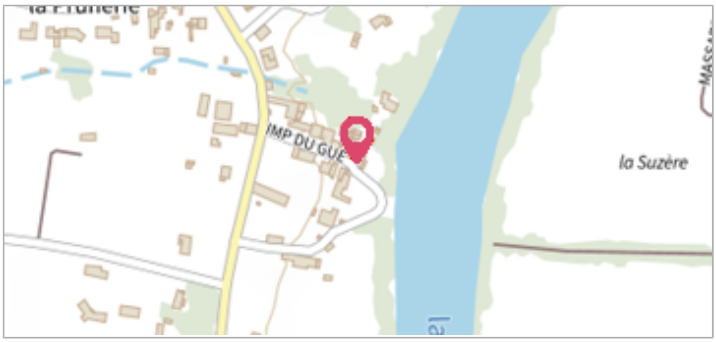

Marques à la Prunerie (1)

GÉOLOCALISATION

Coordonnées WGS84 : X: 0.63951296 / Y: 46.52691300
Coordonnées RGF93 (Lambert 93) X: 519091.13 / Y: 6605693.07
Coordonnées RGF93 (ETRS89) : X: 0.639513 / Y: 46.526913
Code Hydro: L---0060 **Rive de référence:** Gauche

Avril 1962

Altitude calculée de l'eau : **67.6 m**

Nature de l'inondation : **Débordement de cours d'eau**

Nature du repère : **Marque gravée**

Commentaires : Deux marques de 1962 visibles et séparées de 24cm, celle-ci étant la plus basse. Devrait correspondre probablement à la crue d'avril 1962.

GÉNÉRAL

Code : WEB_R_201804185133 **Date de mise à jour :** 18/04/2018
Auteur : EPTB_Vienne

Marque basse de 1962

MARQUE

Texte : 1962
Maximum de l'inondation : Non renseigné
Visibilité : Oui **État du repère :** Mauvais
Pérennité : Moyenne **Repère calculé :** Non
PHEC : Non

SOURCE DE REPÉRAGE : RECENSEMENT DES REPÈRES DE CRUES PAR L'EPTB VIENNE - PHASE OPÉRATIONNELLE DU PAPI VIENNE AVAL - 09/04/2018

Type de repérage : Campagne de terrain post-inondation
Organisme : Etablissement public du bassin de la Vienne

DDE VIENNE / SOGREAH - 01/10/2001

Méthode : Non renseigné
Organisme : SOGREAH
Référence nivelée : Marque d'inondation
Système altimétrique : NGF IGN 1969 (système normal)
Altitude de la référence (en m) : 67.600 m
Altitude calculée de l'eau (en m) : 67.6

Commune : **VALDIVIENNE** | Rivière : **La Vienne**

La Prunerie - impasse du gué

Commentaires : Marques au niveau de la porte en bois annexe, du côté de la rue descendant à la Vienne.

7 Repère(s) sur le site

GÉNÉRAL

Unité de gestion : Vienne-Charente-Atlantique
Code : WEB_S_201810232512 **Date de mise à jour :** 23/10/2018
Auteur : EPTB_Vienne

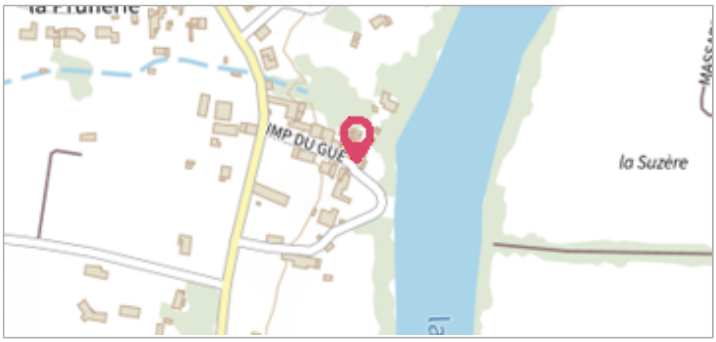

Marques à la Prunerie (1)

GÉOLOCALISATION

Coordonnées WGS84 : X: 0.63951296 / Y: 46.52691300
Coordonnées RGF93 (Lambert 93) X: 519091.13 / Y: 6605693.07
Coordonnées RGF93 (ETRS89) : X: 0.639513 / Y: 46.526913
Code Hydro: L---0060 **Rive de référence:** Gauche

Janvier 1962

Altitude calculée de l'eau : **67.84 m**

Nature de l'inondation : **Débordement de cours d'eau**

Nature du repère : **Marque gravée**

Commentaires : Deux marques de 1962 visibles et séparées de 24cm, celle-ci étant la plus haute. Devrait correspondre probablement à la crue de janvier 1962.

GÉNÉRAL

Code : WEB_R_201804185453 **Date de mise à jour :** 24/04/2018
Auteur : EPTB_Vienne

Marque haute de 1962

MARQUE

Texte : 1962
Maximum de l'inondation : Non renseigné
Visibilité : Oui **État du repère :** Moyen
Pérennité : Longue **Repère calculé :** Non
PHEC : Non

SOURCE DE REPÉRAGE : RECENSEMENT DES REPÈRES DE CRUES PAR L'EPTB VIENNE - PHASE OPÉRATIONNELLE DU PAPI VIENNE AVAL - 09/04/2018

Type de repérage : Campagne de terrain post-inondation
Organisme : Etablissement public du bassin de la Vienne

DDE VIENNE / SOGREAH - 01/10/2000

Méthode : Non renseigné
Organisme : SOGREAH
Référence nivelée : Marque d'inondation
Système altimétrique : NGF IGN 1969 (système normal)
Altitude de la référence (en m) : 67.840 m
Altitude calculée de l'eau (en m) : 67.84

Commune : **VALDIVIENNE** | Rivière : **La Vienne**

La Prunerie - impasse du gué

Commentaires : Marques au niveau de la porte en bois annexe, du côté de la rue descendant à la Vienne.

7 Repère(s) sur le site

GÉNÉRAL

Unité de gestion : Vienne-Charente-Atlantique
Code : WEB_S_201810232512 **Date de mise à jour :** 23/10/2018
Auteur : EPTB_Vienne

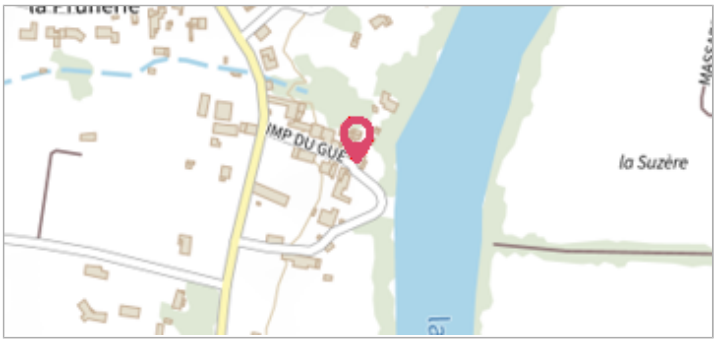

Marques à la Prunerie (1)

GÉOLOCALISATION

Coordonnées WGS84 : X: 0.63951296 / Y: 46.52691300
Coordonnées RGF93 (Lambert 93) X: 519091.13 / Y: 6605693.07
Coordonnées RGF93 (ETRS89) : X: 0.639513 / Y: 46.526913
Code Hydro: L---0060 **Rive de référence:** Gauche

Mars 1876

Altitude calculée de l'eau : **68.04 m**

Nature de l'inondation : **Débordement de cours d'eau**

Nature du repère : **Marque gravée**

Commentaires : Deux marques de 1876 visibles et séparées de 13cm, celle-ci étant la plus basse.

GÉNÉRAL

Code : WEB_R_201804185816 **Date de mise à jour :** 18/04/2018
Auteur : EPTB_Vienne

Marque basse de 1876

MARQUE

Texte : 1876
Maximum de l'inondation : Non renseigné
Visibilité : Oui **État du repère :** Mauvais
Pérennité : Moyenne **Repère calculé :** Non
PHEC : Non

SOURCE DE REPÉRAGE : RECENSEMENT DES REPÈRES DE CRUES PAR L'EPTB VIENNE - PHASE OPÉRATIONNELLE DU PAPI VIENNE AVAL - 09/04/2018

Type de repérage : Campagne de terrain post-inondation
Organisme : Etablissement public du bassin de la Vienne

DDE VIENNE / SOGREAH - 01/10/2001

Méthode : Non renseigné
Organisme : SOGREAH
Référence nivelée : Marque d'inondation
Système altimétrique : NGF IGN 1969 (système normal)
Altitude de la référence (en m) : 68.040 m
Altitude calculée de l'eau (en m) : 68.04

Commune : **VALDIVIENNE** | Rivière : **La Vienne**

La Prunerie - impasse du gué

Commentaires : Marques au niveau de la porte en bois annexe, du côté de la rue descendant à la Vienne.

7 Repère(s) sur le site

GÉNÉRAL

Unité de gestion : Vienne-Charente-Atlantique
Code : WEB_S_201810232512 **Date de mise à jour :** 23/10/2018
Auteur : EPTB_Vienne

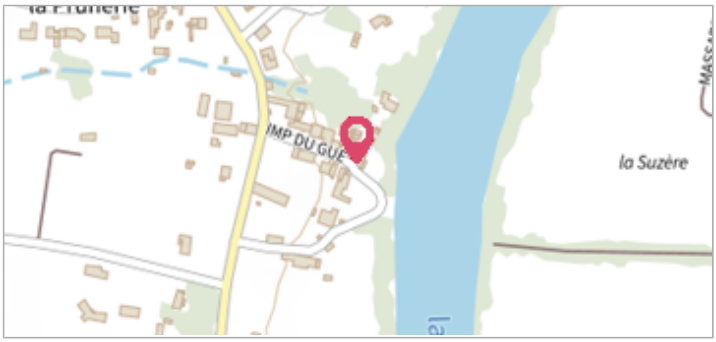

Marques à la Prunerie (1)

GÉOLOCALISATION

Coordonnées WGS84 : X: 0.63951296 / Y: 46.52691300
Coordonnées RGF93 (Lambert 93) X: 519091.13 / Y: 6605693.07
Coordonnées RGF93 (ETRS89) : X: 0.639513 / Y: 46.526913
Code Hydro: L---0060 **Rive de référence:** Gauche

Mars 1876

Nature de l'inondation : **Débordement de cours d'eau** Nature du repère : **Marque gravée**

Commentaires : Deux marques de 1876 visibles et séparées de 13cm, celle-ci étant la plus haute (non nivelée).

GÉNÉRAL

Code : WEB_R_201804180050 **Date de mise à jour :** 02/08/2021
Auteur : EPTB_Vienne

Marque haute de 1876

MARQUE

Texte : 1876
Maximum de l'inondation : Non renseigné
Visibilité : Oui **État du repère :** Mauvais
Pérennité : Moyenne **Repère calculé :** Non
PHEC : Non

SOURCE DE REPÉRAGE : RECENSEMENT DES REPÈRES DE CRUES PAR L'EPTB VIENNE - PHASE OPÉRATIONNELLE DU PAPI VIENNE AVAL - 09/04/2018

Type de repérage : Campagne de terrain post-inondation
Organisme : Etablissement public du bassin de la Vienne

Commune : **VALDIVIENNE** | Rivière : **La Vienne**

La Prunerie - impasse du gué

Commentaires : Marques au niveau de la porte en bois annexe, du côté de la rue descendant à la Vienne.

7 Repère(s) sur le site

GÉNÉRAL

Unité de gestion : Vienne-Charente-Atlantique
Code : WEB_S_201810232512 **Date de mise à jour :** 23/10/2018
Auteur : EPTB_Vienne

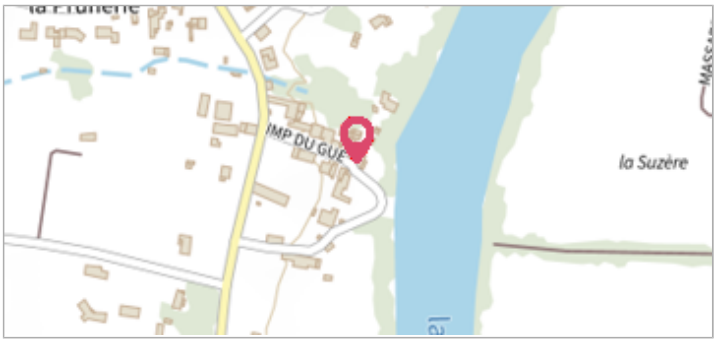

Marques à la Prunerie (1)

GÉOLOCALISATION

Coordonnées WGS84 : X: 0.63951296 / Y: 46.52691300
Coordonnées RGF93 (Lambert 93) X: 519091.13 / Y: 6605693.07
Coordonnées RGF93 (ETRS89) : X: 0.639513 / Y: 46.526913
Code Hydro: L---0060 **Rive de référence:** Gauche

8 Décembre 1944

Altitude calculée de l'eau : **68.16 m**

Nature de l'inondation : **Débordement de cours d'eau**

Nature du repère : **Marque gravée**

GÉNÉRAL

Code : WEB_R_201804180314 **Date de mise à jour :** 18/04/2018
Auteur : EPTB_Vienne

Marque 1944

MARQUE

Texte : 8 décembre 1944
Maximum de l'inondation : Non renseigné
Visibilité : Oui **État du repère :** Mauvais
Pérennité : Moyenne **Repère calculé :** Non
PHEC : Non

SOURCE DE REPÉRAGE : RECENSEMENT DES REPÈRES DE CRUES PAR L'EPTB VIENNE - PHASE OPÉRATIONNELLE DU PAPI VIENNE AVAL - 09/04/2018

Type de repérage : Campagne de terrain post-inondation
Organisme : Etablissement public du bassin de la Vienne

DDE VIENNE / SOGREAH - 01/10/2001

Méthode : Non renseigné
Organisme : SOGREAH
Référence nivelée : Marque d'inondation
Système altimétrique : NGF IGN 1969 (système normal)
Altitude de la référence (en m) : 68.160 m
Altitude calculée de l'eau (en m) : 68.16

Commune : **VALDIVIENNE** | Rivière : **La Vienne**

La Prunerie - impasse du gué

Commentaires : Marques au niveau de la porte en bois annexe, du côté de la rue descendant à la Vienne.

7 Repère(s) sur le site

GÉNÉRAL

Unité de gestion : Vienne-Charente-Atlantique
Code : WEB_S_201810232512 **Date de mise à jour :** 23/10/2018
Auteur : EPTB_Vienne

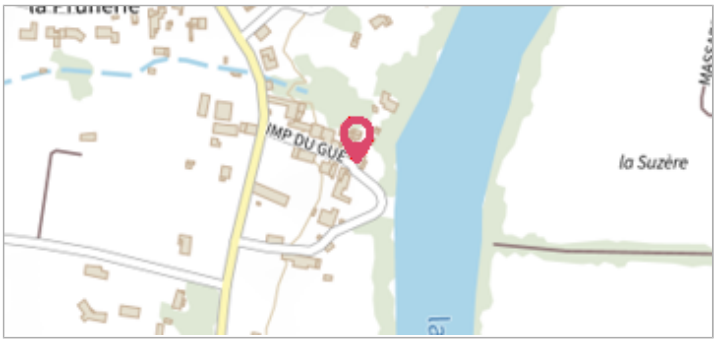

Marques à la Prunerie (1)

GÉOLOCALISATION

Coordonnées WGS84 : X: 0.63951296 / Y: 46.52691300
Coordonnées RGF93 (Lambert 93) X: 519091.13 / Y: 6605693.07
Coordonnées RGF93 (ETRS89) : X: 0.639513 / Y: 46.526913
Code Hydro: L---0060 **Rive de référence:** Gauche

Octobre 1896

Altitude calculée de l'eau : **68.23 m**

Nature de l'inondation : **Débordement de cours d'eau**

Nature du repère : **Marque gravée**

GÉNÉRAL

Code : WEB_R_201804180649 **Date de mise à jour :** 02/08/2021
Auteur : EPTB_Vienne

Marque 1896

MARQUE

Texte : octobre 1896
Maximum de l'inondation : Non renseigné
Pérennité : Longue **État du repère :** Moyen
PHEC : Non **Repère calculé :** Non

SOURCE DE REPÉRAGE : RECENSEMENT DES REPÈRES DE CRUES PAR L'EPTB VIENNE - PHASE OPÉRATIONNELLE DU PAPI VIENNE AVAL - 09/04/2018

Type de repérage : Campagne de terrain post-inondation
Organisme : Etablissement public du bassin de la Vienne

DDE VIENNE / SOGREAH - 01/10/2001

Méthode : Non renseigné
Organisme : SOGREAH
Référence nivelée : Marque d'inondation
Système altimétrique : NGF IGN 1969 (système normal)
Altitude de la référence (en m) : 68.230 m
Altitude calculée de l'eau (en m) : 68.23

Commune : **VALDIVIENNE** | Rivière : **La Vienne**

La Prunerie - impasse du gué

Commentaires : Marques au niveau de la porte en bois annexe, du côté de la rue descendant à la Vienne.

7 Repère(s) sur le site

GÉNÉRAL

Unité de gestion : Vienne-Charente-Atlantique
Code : WEB_S_201810232512 **Date de mise à jour :** 23/10/2018
Auteur : EPTB_Vienne

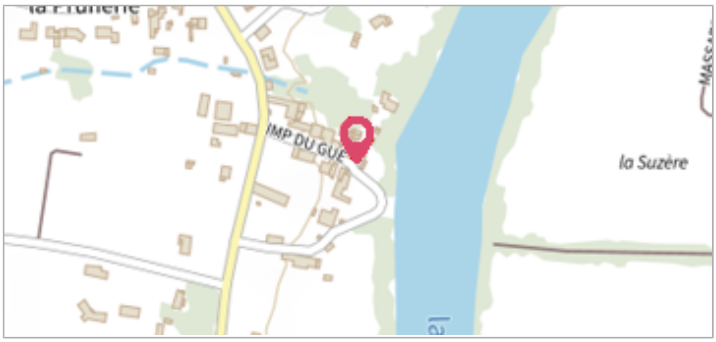

Marques à la Prunerie (1)

GÉOLOCALISATION

Coordonnées WGS84 : X: 0.63951296 / Y: 46.52691300
Coordonnées RGF93 (Lambert 93) X: 519091.13 / Y: 6605693.07
Coordonnées RGF93 (ETRS89) : X: 0.639513 / Y: 46.526913
Code Hydro: L---0060 **Rive de référence:** Gauche

Mars 1913

Altitude calculée de l'eau : **68.54 m**

Nature de l'inondation : **Débordement de cours d'eau**

Nature du repère : **Marque gravée**

GÉNÉRAL

Code : WEB_R_201804180938 **Date de mise à jour :** 18/04/2018
Auteur : EPTB_Vienne

Marque 1913

MARQUE

Texte : Mars 1913
Maximum de l'inondation : Non renseigné
Visibilité : Oui **État du repère :** Moyen
Pérennité : Longue **Repère calculé :** Non
PHEC : Oui

SOURCE DE REPÉRAGE : RECENSEMENT DES REPÈRES DE CRUES PAR L'EPTB VIENNE - PHASE OPÉRATIONNELLE DU PAPI VIENNE AVAL - 09/04/2018

Type de repérage : Campagne de terrain post-inondation
Organisme : Etablissement public du bassin de la Vienne

DDE VIENNE / SOGREAH - 01/10/2001

Méthode : Non renseigné
Organisme : SOGREAH
Référence nivelée : Marque d'inondation
Système altimétrique : NGF IGN 1969 (système normal)
Altitude de la référence (en m) : 68.540 m
Altitude calculée de l'eau (en m) : 68.54