



Commune : **LESTREM**

## Ouvrage d'art départemental

**Commentaires :** Cours d'eau : le Turbeauté

**1**

Repère(s) sur le site


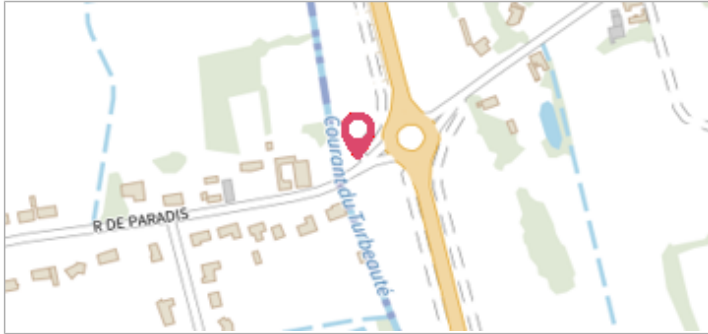
### GÉNÉRAL

**Unité de gestion :** Bassins du Nord

**Code :** turbeauté 2018-03

**Date de mise à jour :** 18/04/2018

**Auteur :** SYMSAGEL



site du repère

### GÉOLOCALISATION

**Coordonnées WGS84 :** X: 2.64187817 / Y: 50.59216850

**Coordonnées RGF93 (Lambert 93) X:** 674599.43 / Y: 7055066.45

**Coordonnées RGF93 (ETRS89) :** X: 2.6418782 / Y: 50.5921685



## Mai 2016

Nature de l'inondation : **Débordement de cours d'eau**

Nature du repère : **Repère normalisé (décret n°2005-233)**

### GÉNÉRAL

**Code :** turbeauté 2018-03

**Date de mise à jour :**

**Auteur :** SYMSAGEL

18/04/2018

### MARQUE

**Maximum de l'inondation :** Oui


**Visibilité :** Oui

**État du repère :** Bon

**Pérennité :** Longue

**Repère calculé :** Non

**PHEC :** Oui



repère crue