


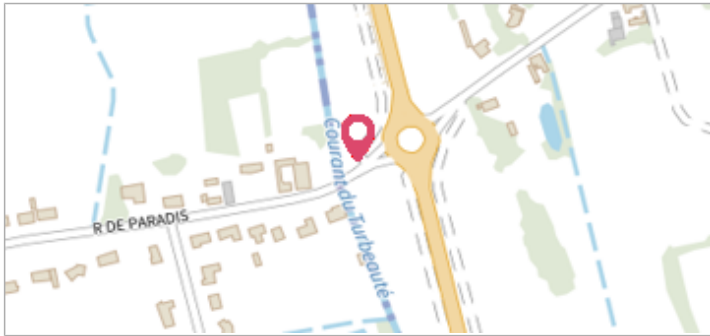
Commune : **LESTREM** | **Ouvrage d'art départemental**

Commentaires : Cours d'eau : le Turbeauté

1 Repère(s) sur le site

GÉNÉRAL

Unité de gestion : Bassins du Nord
 Code : turbeauté 2018-03 Date de mise à jour : 18/04/2018
 Auteur : SYMSAGEL



site du repère

GÉOLOCALISATION

Coordonnées WGS84 : X: 2.64187817 / Y: 50.59216850
 Coordonnées RGF93 (Lambert 93) X: 674599.43 / Y: 7055066.45
 Coordonnées RGF93 (ETRS89) : X: 2.6418782 / Y: 50.5921685


Mai 2016 Nature de l'inondation : **Débordement de cours d'eau** Nature du repère : **Repère normalisé (décret n°2005-233)**

GÉNÉRAL

Code : turbeauté 2018-03 Date de mise à jour : 18/04/2018
 Auteur : SYMSAGEL

MARQUE

Maximum de l'inondation : Oui
 Visibilité : Oui État du repère : Bon
 Pérennité : Longue Repère calculé : Non
 PHEC : Oui



repère crue