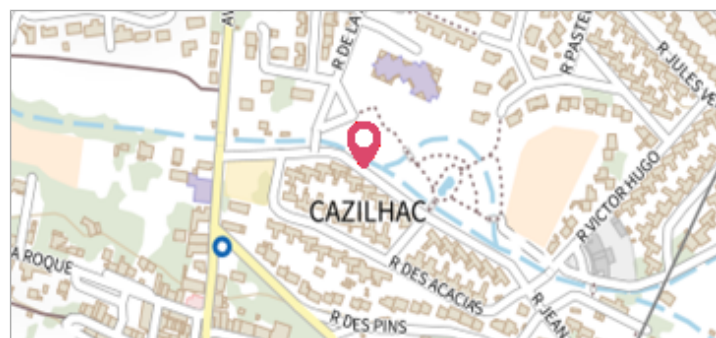


	Commune : CAZILHAC	
	Le Village Poteau EP	
Commentaires : Ruisseau de Palajanel		3 Repère(s) sur le site

GÉNÉRAL	
Unité de gestion : Méditerranée Ouest	
Code : DDTM_FOGU_8	Date de mise à jour : 17/04/2018
Auteur : DDTM 11	




GÉOLOCALISATION	
Coordonnées WGS84 : X: 2.36332290 / Y: 43.18348300	
Coordonnées RGF93 (Lambert 93) X: 648203.4 / Y: 6231792.79	
Coordonnées RGF93 (ETRS89) : X: 2.3633229 / Y: 43.183483	



	22 Juin 1992	Altitude calculée de l'eau : 134.14 m
	Nature de l'inondation : Débordement de cours d'eau	Nature du repère : Document écrit
Commentaires : Ruisseau de Palajanel		

GÉNÉRAL	
Code : WEB_R_201804175544	Date de mise à jour : 22/10/2019
Auteur : DDTM 11	



MARQUE
ENQUÊTE DDE - 01/09/1992
Système altimétrique : NGF IGN 1969 (système normal)
Altitude de la référence (en m) : 133.890 m
Différence entre le niveau d'eau et la référence (en m) : 0.250 m
Altitude calculée de l'eau (en m) : 134.14 m