
Commune : **CAZILHAC**

Le Village Poteau EP

Commentaires : Ruisseau de Palajanel

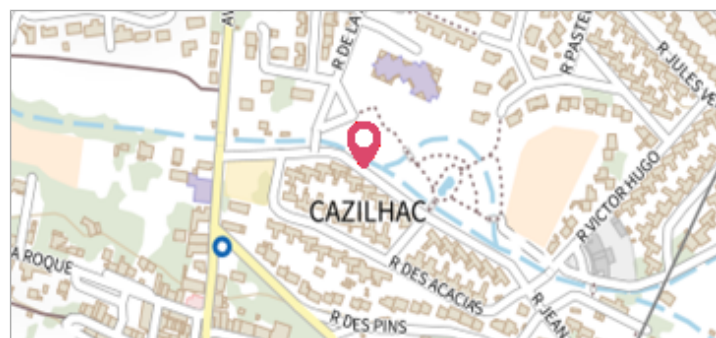
3 Repère(s) sur le site

GÉNÉRAL

Unité de gestion : Méditerranée Ouest

Code : DDTM_FOGU_8 **Date de mise à jour** : 17/04/2018

Auteur : DDTM 11





GÉOLOCALISATION

Coordonnées WGS84 : X: 2.36332290 / Y: 43.18348300

Coordonnées RGF93 (Lambert 93) X: 648203.4 / Y: 6231792.79

Coordonnées RGF93 (ETRS89) : X: 2.3633229 / Y: 43.183483




15 Octobre 2018

Altitude calculée de l'eau : **134.4 m**

Nature de l'inondation : **Débordement de cours d'eau**

Nature du repère : **Laisse d'inondation**

Commentaires : -

GÉNÉRAL

Code : AGERIN2018_R_329_1 **Date de mise à jour** : 07/12/2019

Auteur : SPC MO



MARQUE

Maximum de l'inondation : Oui

Visibilité : Non renseigné **État du repère** : Non renseigné

Pérennité : Non renseigné **Repère calculé** : Non renseigné

PHEC : Non renseigné

SOURCE DE REPÉRAGE : LEVÉ POST CRUE SUITE AUX DÉBOREMENT DE L'AUDE DU 15 OCTOBRE 2018, PAR AGERIN POUR LE COMPTE DU SERVICE DE PRÉVISION DES CRUES MO - 16/01/2019

Type de repérage : Non renseigné

Organisme : GEOSPHAIR

NIVELLEMENT INITIAL - 29/11/2018

Méthode : GPS

Organisme : GEOSPHAIR

Référence nivelée : Autre type de référence


Description référence du repère : Sol

Système altimétrique : NGF IGN 1969 (système normal)

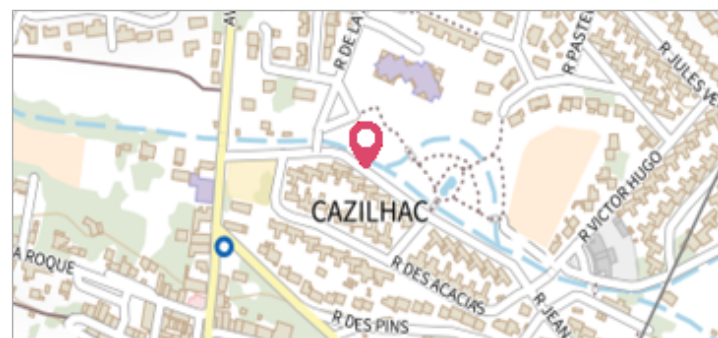
Altitude de la référence (en m) : 133.900 m

Différence entre le niveau d'eau et la référence (en m) : 0.500 m


Altitude calculée de l'eau (en m) : 134.4

	Commune : CAZILHAC	
	Le Village Poteau EP	
Commentaires : Ruisseau de Palajanel		3 Repère(s) sur le site

GÉNÉRAL	
Unité de gestion : Méditerranée Ouest	
Code : DDTM_FOGU_8	Date de mise à jour : 17/04/2018
Auteur : DDTM 11	




GÉOLOCALISATION	
Coordonnées WGS84 : X: 2.36332290 / Y: 43.18348300	
Coordonnées RGF93 (Lambert 93) X: 648203.4 / Y: 6231792.79	
Coordonnées RGF93 (ETRS89) : X: 2.3633229 / Y: 43.183483	

	12 Novembre 1999	Altitude calculée de l'eau : 134.46 m
	Nature de l'inondation : Débordement de cours d'eau	Nature du repère : Document écrit


Commentaires : Ruisseau de Palajanel

GÉNÉRAL	
Code : WEB_R_201804175950	Date de mise à jour : 22/10/2019
Auteur : DDTM 11	

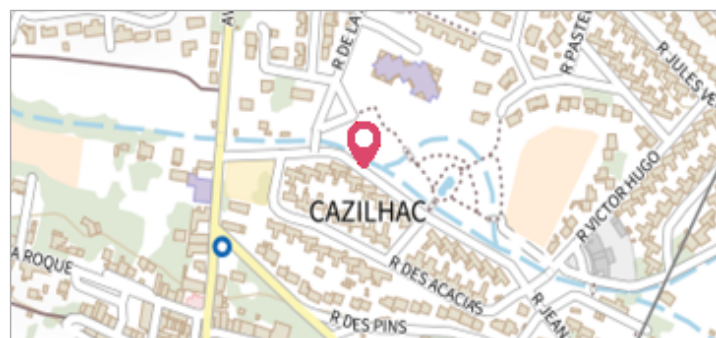


MARQUE


ENQUÊTE DDE - 07/03/2000	
Système altimétrique : NGF IGN 1969 (système normal)	
Altitude de la référence (en m) : 133.910 m	
Différence entre le niveau d'eau et la référence (en m) : 0.550 m	
Altitude calculée de l'eau (en m) : 134.46	

	Commune : CAZILHAC	
	Le Village Poteau EP	
Commentaires : Ruisseau de Palajanel		3 Repère(s) sur le site

GÉNÉRAL	
Unité de gestion : Méditerranée Ouest	
Code : DDTM_FOGU_8	Date de mise à jour : 17/04/2018
Auteur : DDTM 11	




GÉOLOCALISATION	
Coordonnées WGS84 : X: 2.36332290 / Y: 43.18348300	
Coordonnées RGF93 (Lambert 93) X: 648203.4 / Y: 6231792.79	
Coordonnées RGF93 (ETRS89) : X: 2.3633229 / Y: 43.183483	

	22 Juin 1992	Altitude calculée de l'eau : 134.14 m
	Nature de l'inondation : Débordement de cours d'eau	Nature du repère : Document écrit

Commentaires : Ruisseau de Palajanel

GÉNÉRAL	
Code : WEB_R_201804175544	Date de mise à jour : 22/10/2019
Auteur : DDTM 11	



MARQUE

ENQUÊTE DDE - 01/09/1992	
Système altimétrique : NGF IGN 1969 (système normal)	
Altitude de la référence (en m) : 133.890 m	
Différence entre le niveau d'eau et la référence (en m) : 0.250 m	
Altitude calculée de l'eau (en m) : 134.14	