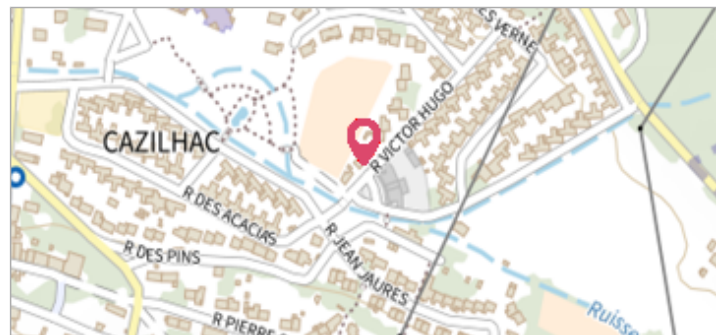

	Commune : CAZILHAC	
	Le village - Parcelle 227	
Commentaires : Ruisseau Palajanel		2 Repère(s) sur le site

GÉNÉRAL	
Unité de gestion : Méditerranée Ouest	
Code : DDTM_FOGU_7	Date de mise à jour : 18/04/2018
Auteur : DDTM 11	



GÉOLOCALISATION	
Coordonnées WGS84 : X: 2.36594730 / Y: 43.18292000	
Coordonnées RGF93 (Lambert 93) X: 648416.4 / Y: 6231728.48	
Coordonnées RGF93 (ETRS89) : X: 2.3659473 / Y: 43.18292	




	12 Novembre 1999	Altitude calculée de l'eau : 136.62 m
	Nature de l'inondation : Débordement de cours d'eau	Nature du repère : Document écrit
Commentaires : Ruisseau Le Palajanel		

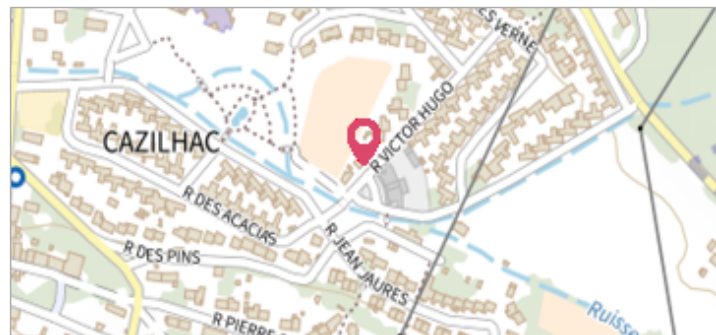
GÉNÉRAL	
Code : WEB_R_201804173729	Date de mise à jour : 22/06/2022
Auteur : DDTM 11	



MARQUE
ENQUÊTE DDE - 07/03/2000
Système altimétrique : NGF IGN 1969 (système normal) Altitude de la référence (en m) : 135.720 m Différence entre le niveau d'eau et la référence (en m) : 0.900 m Altitude calculée de l'eau (en m) : 136.62


	Commune : CAZILHAC	
	Le village - Parcelle 227	
Commentaires : Ruisseau Palajanel		2 Repère(s) sur le site

GÉNÉRAL	
Unité de gestion : Méditerranée Ouest	
Code : DDTM_FOGU_7	Date de mise à jour : 18/04/2018
Auteur : DDTM 11	



GÉOLOCALISATION	
Coordonnées WGS84 : X: 2.36594730 / Y: 43.18292000	
Coordonnées RGF93 (Lambert 93) X: 648416.4 / Y: 6231728.48	
Coordonnées RGF93 (ETRS89) : X: 2.3659473 / Y: 43.18292	



	24 Juin 1992	Altitude calculée de l'eau : 136.22 m
	Nature de l'inondation : Débordement de cours d'eau	Nature du repère : Document écrit
Commentaires : Ruisseau Le Palajanel		

GÉNÉRAL	
Code : WEB_R_201804173517	Date de mise à jour : 22/06/2022
Auteur : DDTM 11	



MARQUE
ENQUÊTE DDE - 01/09/1992
Système altimétrique : NGF IGN 1969 (système normal)
Altitude de la référence (en m) : 135.720 m
Différence entre le niveau d'eau et la référence (en m) : 0.500 m
Altitude calculée de l'eau (en m) : 136.22