

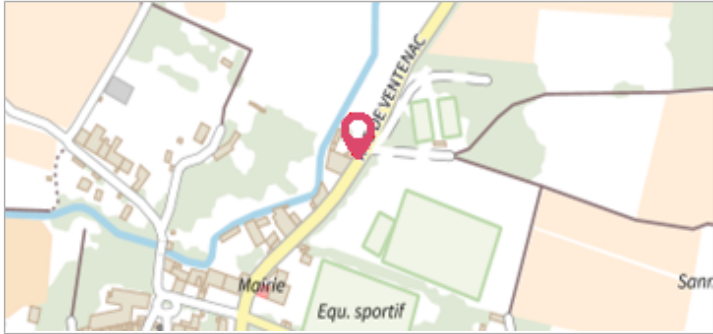
Commune : **CANET** | Rivière : **Le ruisseau de la Jourre Vieille Haute**

Le village - RD26 Nord du village parcelle 366

3 Repère(s) sur le site

GÉNÉRAL

Unité de gestion : Méditerranée Ouest
 Code : DDTM_JOURRE_38 Date de mise à jour : 20/04/2018
 Auteur : DDTM 11



GÉOLOCALISATION

Coordonnées WGS84 : X: 2.85026590 / Y: 43.23130700
 Coordonnées RGF93 (Lambert 93) X: 687828.4 / Y: 6236912.24
 Coordonnées RGF93 (ETRS89) : X: 2.8502659 / Y: 43.231307
 Code Hydro: Y1450560 Rive de référence:

12 novembre 1999 Altitude calculée de l'eau : **23.6 m**

Nature de l'inondation : **Débordement de cours d'eau** Nature du repère : **Document écrit**

GÉNÉRAL

Code : WEB_R_201804165652 Date de mise à jour : 16/04/2018
 Auteur : DDTM 11

MARQUE



ENQUÊTE DDE - 16/04/2018

Système altimétrique : NGF IGN 1969 (système normal)
 Altitude de la référence (en m) : 22.000 m
 Différence entre le niveau d'eau et la référence (en m) : 1.600 m
 Altitude calculée de l'eau (en m) : 23.6

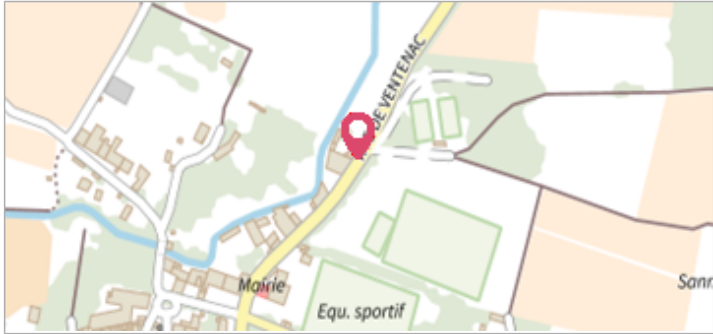
Commune : **CANET** | Rivière : **Le ruisseau de la Jourre Vieille Haute**

Le village - RD26 Nord du village parcelle 366

3 Repère(s) sur le site

GÉNÉRAL

Unité de gestion : Méditerranée Ouest
 Code : DDTM_JOURRE_38 Date de mise à jour : 20/04/2018
 Auteur : DDTM 11



GÉOLOCALISATION

Coordonnées WGS84 : X: 2.85026590 / Y: 43.23130700
 Coordonnées RGF93 (Lambert 93) X: 687828.4 / Y: 6236912.24
 Coordonnées RGF93 (ETRS89) : X: 2.8502659 / Y: 43.231307
 Code Hydro: Y1450560 Rive de référence:


17 octobre 1940 Altitude calculée de l'eau : **23.78 m**

Nature de l'inondation : **Débordement de cours d'eau** Nature du repère : **Document écrit**

GÉNÉRAL

Code : WEB_R_201804165910 Date de mise à jour : 16/04/2018
 Auteur : DDTM 11

MARQUE



ENQUÊTE DDE - 20/03/2000

Système altimétrique : NGF IGN 1969 (système normal)
 Altitude de la référence (en m) : 21.980 m
 Différence entre le niveau d'eau et la référence (en m) : 1.800 m
 Altitude calculée de l'eau (en m) : 23.78

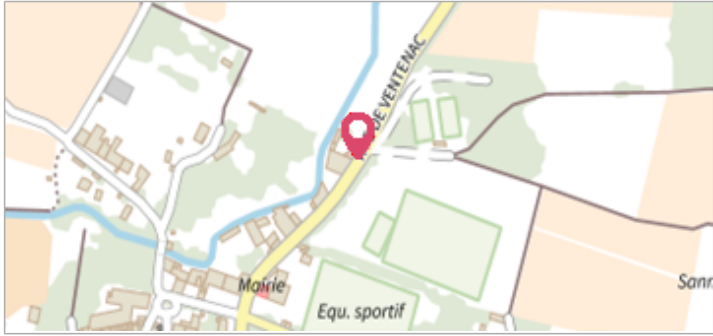
Commune : **CANET** | Rivière : **Le ruisseau de la Jourre Vieille Haute**

Le village - RD26 Nord du village parcelle 366

3 Repère(s) sur le site

GÉNÉRAL

Unité de gestion : Méditerranée Ouest
 Code : DDTM_JOURRE_38 Date de mise à jour : 20/04/2018
 Auteur : DDTM 11



GÉOLOCALISATION

Coordonnées WGS84 : X: 2.85026590 / Y: 43.23130700
 Coordonnées RGF93 (Lambert 93) X: 687828.4 / Y: 6236912.24
 Coordonnées RGF93 (ETRS89) : X: 2.8502659 / Y: 43.231307
 Code Hydro: Y1450560 Rive de référence:


3 mars 1930 Altitude calculée de l'eau : **22.6 m**

Nature de l'inondation :

GÉNÉRAL

Code : WEB_R_201804160002 Date de mise à jour : 20/04/2018
 Auteur : DDTM 11

MARQUE



ENQUÊTE DDE - 20/03/2000

Système altimétrique : NGF IGN 1969 (système normal)
 Altitude de la référence (en m) : 21.980 m
 Différence entre le niveau d'eau et la référence (en m) : 0.620 m
 Altitude calculée de l'eau (en m) : 22.6