


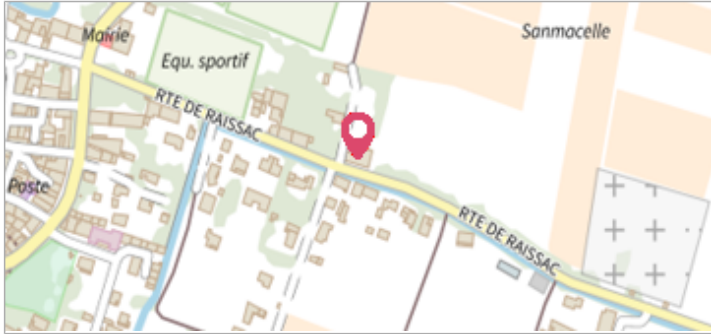
Commune : **CANET** | Rivière : **Le ruisseau de la Journe Vieille Haute**

**Chemin de Raissac d'Aude - Parcelle n°371**

**1** Repère(s) sur le site

**GÉNÉRAL**

Unité de gestion : Méditerranée Ouest  
 Code : DDTM\_JOURRE\_37      Date de mise à jour : 20/04/2018  
 Auteur : DDTM 11



**GÉOLOCALISATION**

Coordonnées WGS84 : X: 2.85225070 / Y: 43.22918900  
 Coordonnées RGF93 (Lambert 93) X: 687989.3 / Y: 6236676.47  
 Coordonnées RGF93 (ETRS89) : X: 2.8522507 / Y: 43.229189  
 Code Hydro: Y1450560      Rive de référence:


**12 novembre 1999**      Altitude calculée de l'eau : **23.55 m**

Nature de l'inondation : **Débordement de cours d'eau**      Nature du repère : **Document écrit**

**GÉNÉRAL**

Code : WEB\_R\_201804164422      Date de mise à jour : 20/04/2018  
 Auteur : DDTM 11

**MARQUE**



**ENQUÊTE DDE - 20/03/2000**

Système altimétrique : NGF IGN 1969 (système normal)  
 Altitude de la référence (en m) : 23.150 m  
 Différence entre le niveau d'eau et la référence (en m) : 0.400 m  
 Altitude calculée de l'eau (en m) : 23.55 m