


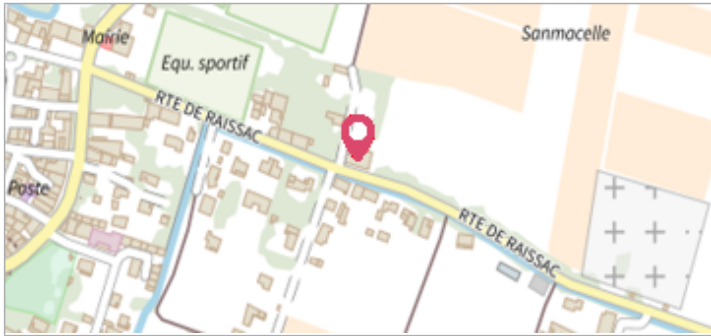
Commune : **CANET** | Rivière : **Le ruisseau de la Journe Vieille Haute**

Chemin de Raissac d'Aude - Parcelle n°371

1 Repère(s) sur le site

GÉNÉRAL

Unité de gestion : Méditerranée Ouest
 Code : DDTM_JOURRE_37 Date de mise à jour : 20/04/2018
 Auteur : DDTM 11



GÉOLOCALISATION

Coordonnées WGS84 : X: 2.85225070 / Y: 43.22918900
 Coordonnées RGF93 (Lambert 93) X: 687989.3 / Y: 6236676.47
 Coordonnées RGF93 (ETRS89) : X: 2.8522507 / Y: 43.229189
 Code Hydro: Y1450560 Rive de référence:


12 novembre 1999 Altitude calculée de l'eau : **23.55 m**

Nature de l'inondation : **Débordement de cours d'eau** Nature du repère : **Document écrit**

GÉNÉRAL

Code : WEB_R_201804164422 Date de mise à jour : 20/04/2018
 Auteur : DDTM 11

MARQUE



ENQUÊTE DDE - 20/03/2000

Système altimétrique : NGF IGN 1969 (système normal)
 Altitude de la référence (en m) : 23.150 m
 Différence entre le niveau d'eau et la référence (en m) : 0.400 m
 Altitude calculée de l'eau (en m) : 23.55