
	Commune : BELLEFONDS	Rivière : La Vienne
Bellefonds - Le Maupas		
Commentaires : Marques sur la façade d'une habitation au lieu dit "Le Maupas".	3 Repère(s) sur le site	

GÉNÉRAL	
Unité de gestion : Vienne-Charente-Atlantique	
Code : WEB_S_201804114151	Date de mise à jour : 22/10/2018
Auteur : EPTB_Vienne	




GÉOLOCALISATION	
Coordonnées WGS84 : X: 0.58664881 / Y: 46.64674600	
Coordonnées RGF93 (Lambert 93) X: 515447.53 / Y: 6619117.67	
Coordonnées RGF93 (ETRS89) : X: 0.5866488 / Y: 46.646746	
Code Hydro : L---0060	Rive de référence : Droite



	Mars 1923	Altitude calculée de l'eau : 60.06 m
	Nature de l'inondation : Débordement de cours d'eau	Nature du repère : Marque peinture ou encre

GÉNÉRAL	
Code : WEB_R_201804090305	Date de mise à jour :
Auteur : EPTB_Vienne	05/08/2018



MARQUE	
Texte : 1923 0.615m	
Maximum de l'inondation : Non renseigné	
Visibilité : Non	État du repère : Moyen
Pérennité : Longue	Repère calculé : Non
PHEC : Non	

SOURCE DE REPÉRAGE : RECENSEMENT DES REPÈRES DE CRUES PAR L'EPTB VIENNE - PHASE OPÉRATIONNELLE DU PAPI VIENNE AVAL - 09/04/2018	
Type de repérage : Campagne de terrain post-inondation	
Organisme : Etablissement public du bassin de la Vienne	

DDE VIENNE / SOGREAH - 01/11/2000	
Méthode : Non renseigné	
Organisme : SOGREAH	
Référence nivelée : Marque d'inondation	
Système altimétrique : NGF IGN 1969 (système normal)	
Altitude de la référence (en m) : 60.060 m	
Altitude calculée de l'eau (en m) : 60.06	

Commune : **BELLEFONDS**Rivière : **La Vienne****Bellefonds - Le Maupas****Commentaires :** Marques sur la façade d'une habitation au lieu dit "Le Maupas".**3**

Repère(s) sur le site

GÉNÉRAL**Unité de gestion :** Vienne-Charente-Atlantique**Code :** WEB_S_201804114151**Date de mise à jour :** 22/10/2018**Auteur :** EPTB_Vienne

Site Le Maupas

GÉOLOCALISATION**Coordonnées WGS84 :** X: 0.58664881 / Y: 46.64674600**Coordonnées RGF93 (Lambert 93) :** X: 515447.53 / Y: 6619117.67**Coordonnées RGF93 (ETRS89) :** X: 0.5866488 / Y: 46.646746**Code Hydro:** L---0060**Rive de référence:** Droite**1876**Nature de l'inondation : **Débordement de cours d'eau**Altitude calculée de l'eau : **59.94 m**Nature du repère : **Marque gravée****GÉNÉRAL****Code :** WEB_R_201804090643**Date de mise à jour :****Auteur :** EPTB_Vienne


05/08/2018

MARQUE**Texte :** 1876**Maximum de l'inondation :** Non renseigné**Visibilité :** Non**État du repère :** Moyen**Pérennité :** Moyenne**Repère calculé :** Non**PHEC :** Non

**SOURCE DE REPÉRAGE : RECENSEMENT DES REPÈRES DE CRUES
PAR L'EPTB VIENNE - PHASE OPÉRATIONNELLE DU PAPI VIENNE
AVAL - 09/04/2018**

Type de repérage : Campagne de terrain post-inondation**Organisme :** Etablissement public du bassin de la Vienne**DDE VIENNE / SOGREAH - 01/11/2000****Méthode :** Non renseigné**Organisme :** SOGREAH**Référence nivelée :** Marque d'inondation**Système altimétrique :** NGF IGN 1969 (système normal)**Altitude de la référence (en m) :** 59.940 m**Altitude calculée de l'eau (en m) :** 59.94

Marque 1876

	Commune : BELLEFONDS	Rivière : La Vienne
Bellefonds - Le Maupas		
Commentaires : Marques sur la façade d'une habitation au lieu dit "Le Maupas".	3 Repère(s) sur le site	


GÉNÉRAL
Unité de gestion : Vienne-Charente-Atlantique
Code : WEB_S_201804114151 Date de mise à jour : 22/10/2018
Auteur : EPTB_Vienne



GÉOLOCALISATION
Coordonnées WGS84 : X: 0.58664881 / Y: 46.64674600
Coordonnées RGF93 (Lambert 93) X: 515447.53 / Y: 6619117.67
Coordonnées RGF93 (ETRS89) : X: 0.5866488 / Y: 46.646746
Code Hydro : L---0060 Rive de référence : Droite



Site Le Maupas

	Mars 1913	Altitude calculée de l'eau : 60.52 m
Nature de l'inondation : Débordement de cours d'eau		Nature du repère : Marque peinture ou encre

GÉNÉRAL
Code : WEB_R_201804090118
Date de mise à jour :
Auteur : EPTB_Vienne
05/06/2018



Marque 1913

MARQUE
Texte : 110cm 1913
Maximum de l'inondation : Non renseigné
Visibilité : Non
État du repère : Bon
Pérennité : Longue
Repère calculé : Non
PHEC : Oui

SOURCE DE REPÉRAGE : RECENSEMENT DES REPÈRES DE CRUES PAR L'EPTB VIENNE - PHASE OPÉRATIONNELLE DU PAPI VIENNE AVAL - 09/04/2018
Type de repérage : Campagne de terrain post-inondation
Organisme : Etablissement public du bassin de la Vienne

DDE VIENNE / SOGREAH - 01/11/2000
Méthode : Non renseigné
Organisme : SOGREAH
Référence nivelée : Marque d'inondation
Système altimétrique : NGF IGN 1969 (système normal)
Altitude de la référence (en m) : 60.520 m
Altitude calculée de l'eau (en m) : 60.52