Commune : **CANET**

RD 26 - Nord du village - Parcelle n°235

Commentaires : Ruisseau de La Jourre

2 Repère(s) sur le site

GÉNÉRAL

Unité de gestion : Méditerranée Ouest
Code : DDTM_JOURRE_36 **Date de mise à jour :** 09/04/2018
Auteur : DDTM 11



Façade magasin

GÉOLOCALISATION

Coordonnées WGS84 : X: 2.84891831 / Y: 43.23008410
Coordonnées RGF93 (Lambert 93) X: 687718.6 / Y: 6236776.49
Coordonnées RGF93 (ETRS89) : X: 2.8489183 / Y: 43.2300841

12 Novembre 1999

Altitude calculée de l'eau : **23.99 m**

Nature de l'inondation : **Débordement de cours d'eau**

Nature du repère : **Document écrit**

Commentaires : Ruisseau de La Jourre

GÉNÉRAL

Code : WEB_R_201804095101 **Date de mise à jour :** 16/04/2018
Auteur : DDTM 11



Facade magasin

MARQUE

ENQUÊTE DDE - 20/03/2000

Système altimétrique : NGF IGN 1969 (système normal)
Altitude de la référence (en m) : 22.940 m
Différence entre le niveau d'eau et la référence (en m) : 1.050 m
Altitude calculée de l'eau (en m) : 23.99

Commune : **CANET**

RD 26 - Nord du village - Parcelle n°235

Commentaires : Ruisseau de La Jourre

2 Repère(s) sur le site

GÉNÉRAL

Unité de gestion : Méditerranée Ouest
Code : DDTM_JOURRE_36 **Date de mise à jour :** 09/04/2018
Auteur : DDTM 11



Façade magasin

GÉOLOCALISATION

Coordonnées WGS84 : X: 2.84891831 / Y: 43.23008410
Coordonnées RGF93 (Lambert 93) X: 687718.6 / Y: 6236776.49
Coordonnées RGF93 (ETRS89) : X: 2.8489183 / Y: 43.2300841

17 Octobre 1940

Altitude calculée de l'eau : **24.14 m**

Nature de l'inondation : **Débordement de cours d'eau**

Nature du repère : **Document écrit**

Commentaires : Ruisseau de La Jourre

GÉNÉRAL

Code : WEB_R_201804094852 **Date de mise à jour :** 17/04/2018
Auteur : DDTM 11



Façade magasin

MARQUE

ENQUÊTE DDE - 20/03/2000

Système altimétrique : NGF IGN 1969 (système normal)
Altitude de la référence (en m) : 22.940 m
Différence entre le niveau d'eau et la référence (en m) : 1.200 m
Altitude calculée de l'eau (en m) : 24.14