

	Commune : BONNES	Rivière : La Vienne
Pont de Bonnes - Départementale 86		
Commentaires : Marques sur le pont de la départementale 86 à Bonnes - rive gauche face amont.	2	Repère(s) sur le site

GÉNÉRAL

Unité de gestion : Vienne-Charente-Atlantique

Code : WEB_S_201804115829

Date de mise à jour : 22/10/2018

Auteur : EPTB_Vienne



GÉOLOCALISATION


Coordonnées WGS84 : X: 0.59769054 / Y: 46.60566900

Coordonnées RGF93 (Lambert 93) : X: 516152.87 / Y: 6614532.09

Coordonnées RGF93 (ETRS89) : X: 0.5976905 / Y: 46.605669

Code Hydro: L---0060

Rive de référence: Gauche

	13 Juin 1880	Nature de l'inondation : Débordement de cours d'eau	Nature du repère : Marque gravée
--	---------------------	--	---

GÉNÉRAL

Code : WEB_R_201804090613

Date de mise à jour :

Auteur : EPTB_Vienne

05/08/2018



MARQUE

Texte : Crue de 1880 juin 13

Maximum de l'inondation : Non renseigné

Visibilité : Oui

État du repère : Bon

Pérennité : Longue

Repère calculé : Non

PHEC : Non

SOURCE DE REPÉRAGE : RECENSEMENT DES REPÈRES DE CRUES PAR L'EPTB VIENNE - PHASE OPÉRATIONNELLE DU PAPI VIENNE AVAL - 09/04/2018

Type de repérage : Campagne de terrain post-inondation

Organisme : Etablissement public du bassin de la Vienne

	Commune : BONNES	Rivière : La Vienne
Pont de Bonnes - Départementale 86		
Commentaires : Marques sur le pont de la départementale 86 à Bonnes - rive gauche face amont.	2 Repère(s) sur le site	


GÉNÉRAL

Unité de gestion : Vienne-Charente-Atlantique
 Code : WEB_S_201804115829 Date de mise à jour : 22/10/2018
 Auteur : EPTB_Vienne




GÉOLOCALISATION

Coordonnées WGS84 : X: 0.59769054 / Y: 46.60566900
 Coordonnées RGF93 (Lambert 93) X: 516152.87 / Y: 6614532.09
 Coordonnées RGF93 (ETRS89) : X: 0.5976905 / Y: 46.605669
 Code Hydro: L---0060 Rive de référence: Gauche



Marques pont de Bonnes

	7 Janvier 1879	Nature de l'inondation : Débordement de cours d'eau	Nature du repère : Marque gravée
---	-----------------------	--	---

GÉNÉRAL

Code : WEB_R_201804090447 Date de mise à jour : 24/04/2018
 Auteur : EPTB_Vienne



Marques 1879 et 1880

MARQUE

Texte : Crue de 1879 janvier 7
 Maximum de l'inondation : Non renseigné
 Visibilité : Oui État du repère : Bon
 Pérennité : Longue Repère calculé : Non
 PHEC : Non

**SOURCE DE REPÉRAGE : RECENSEMENT DES REPÈRES DE CRUES
 PAR L'EPTB VIENNE - PHASE OPÉRATIONNELLE DU PAPI VIENNE
 AVAL - 09/04/2018**

Type de repérage : Campagne de terrain post-inondation
 Organisme : Etablissement public du bassin de la Vienne