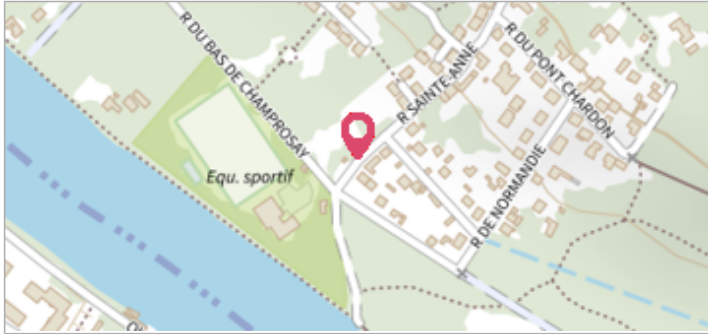


Commune : **BONNES**Rivière : **La Vienne****13 / 15 route des Bordes - Les Barbalières****Commentaires :** Marques sur le pilier d'entrée séparant les habitations du 13 et 15 route des Bordes, aux Barbalières.**3**

Repère(s) sur le site

GÉNÉRAL**Unité de gestion :** Vienne-Charente-Atlantique**Code :** WEB_S_201804110203**Date de mise à jour :** 22/10/2018**Auteur :** EPTB_Vienne


route des Bordes (1)

GÉOLOCALISATION**Coordonnées WGS84 :** X: 0.61208273 / Y: 46.58817400**Coordonnées RGF93 (Lambert 93) :** X: 517195.21 / Y: 6612556.62**Coordonnées RGF93 (ETRS89) :** X: 0.6120827 / Y: 46.588174**Code Hydro:** L---0060**Rive de référence:** Droite**Janvier 1982**Nature de l'inondation : **Débordement de cours d'eau**Altitude calculée de l'eau : **63.38 m**Nature du repère : **Marque gravée****GÉNÉRAL****Code :** WEB_R_201804095331**Date de mise à jour :****Auteur :** EPTB_Vienne

05/08/2018

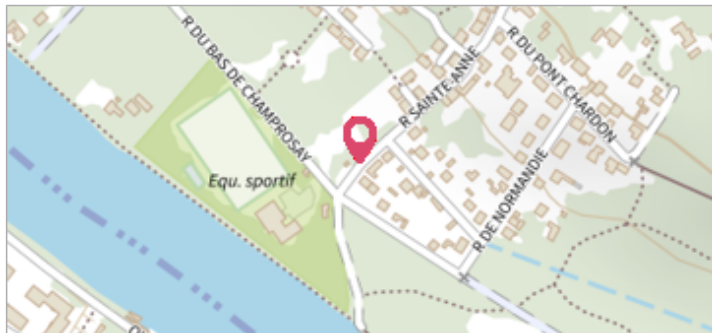
MARQUE**Maximum de l'inondation :** Non renseigné**Visibilité :** Oui**État du repère :** Mauvais**Pérennité :** Moyenne**Repère calculé :** Non**PHEC :** Non**SOURCE DE REPÉRAGE : RECENSEMENT DES REPÈRES DE CRUES PAR L'EPTB VIENNE - PHASE OPÉRATIONNELLE DU PAPI VIENNE AVAL - 09/04/2018****Type de repérage :** Campagne de terrain post-inondation**Organisme :** Etablissement public du bassin de la Vienne**DDE VIENNE / SOGREAH - 01/11/2000****Méthode :** Non renseigné**Organisme :** SOGREAH**Référence nivelée :** Marque d'inondation**Système altimétrique :** NGF IGN 1969 (système normal)**Altitude de la référence (en m) :** 63.380 m**Altitude calculée de l'eau (en m) :** 63.38

Marque 1982

	Commune : BONNES 13 / 15 route des Bordes - Les Barbalières	Rivière : La Vienne
Commentaires : Marques sur le pilier d'entrée séparant les habitations du 13 et 15 route des Bordes, aux Barbalières.		3 Repère(s) sur le site

GÉNÉRAL

Unité de gestion : Vienne-Charente-Atlantique
Code : WEB_S_201804110203 Date de mise à jour : 22/10/2018
Auteur : EPTB_Vienne



route des Bordes (1)

GÉOLOCALISATION

Coordonnées WGS84 : X: 0.61208273 / Y: 46.58817400
Coordonnées RGF93 (Lambert 93) X: 517195.21 / Y: 6612556.62
Coordonnées RGF93 (ETRS89) : X: 0.6120827 / Y: 46.588174
Code Hydro: L---0060 Rive de référence: Droite



31 Mars 1962

Nature de l'inondation : **Débordement de cours d'eau**

Altitude calculée de l'eau : **63.44 m**

Nature du repère : **Marque gravée**

GÉNÉRAL

Code : WEB_R_201804095107 Date de mise à jour : 24/04/2018
Auteur : EPTB_Vienne



Marque mars 1962

MARQUE

Texte : 31 - 3 - 1962
Maximum de l'inondation : Non renseigné
Visibilité : Oui État du repère : Bon
Pérennité : Longue Repère calculé : Non
PHEC : Non

SOURCE DE REPÉRAGE : RECENSEMENT DES REPÈRES DE CRUES PAR L'EPTB VIENNE - PHASE OPÉRATIONNELLE DU PAPI VIENNE AVAL - 09/04/2018

Type de repérage : Campagne de terrain post-inondation
Organisme : Etablissement public du bassin de la Vienne

DDE VIENNE / SOGREAH - 01/11/2000

Méthode : Non renseigné
Organisme : SOGREAH
Référence nivelée : Marque d'inondation
Système altimétrique : NGF IGN 1969 (système normal)
Altitude de la référence (en m) : 63.440 m
Altitude calculée de l'eau (en m) : 63.44


Commune : **BONNES**

Rivière : **La Vienne**

13 / 15 route des Bordes - Les Barbalières

Commentaires : Marques sur le pilier d'entrée séparant les habitations du 13 et 15 route des Bordes, aux Barbalières.

3 Repère(s) sur le site

GÉNÉRAL

Unité de gestion : Vienne-Charente-Atlantique

Code : WEB_S_201804110203 **Date de mise à jour** : 22/10/2018

Auteur : EPTB_Vienne



GÉOLOCALISATION


Coordonnées WGS84 : X: 0.61208273 / Y: 46.58817400

Coordonnées RGF93 (Lambert 93) X: 517195.21 / Y: 6612556.62

Coordonnées RGF93 (ETRS89) : X: 0.6120827 / Y: 46.588174

Code Hydro: L---0060 **Rive de référence**: Droite




13 Janvier 1962

Altitude calculée de l'eau : **63.59 m**

Nature de l'inondation : **Débordement de cours d'eau**

Nature du repère : **Marque gravée**

GÉNÉRAL

Code : WEB_R_201804094823 **Date de mise à jour** : 05/08/2018

Auteur : EPTB_Vienne



MARQUE

Texte : 13 - 1 - 1962 5m10

Maximum de l'inondation : Non renseigné

Visibilité : Oui **État du repère** : Bon

Pérennité : Longue **Repère calculé** : Non

PHEC : Non

SOURCE DE REPÉRAGE : RECENSEMENT DES REPÈRES DE CRUES PAR L'EPTB VIENNE - PHASE OPÉRATIONNELLE DU PAPI VIENNE AVAL - 09/04/2018

Type de repérage : Campagne de terrain post-inondation

Organisme : Etablissement public du bassin de la Vienne

DDE VIENNE / SOGREAH - 01/11/2000

Méthode : Non renseigné

Organisme : SOGREAH

Référence nivelée : Marque d'inondation

Système altimétrique : NGF IGN 1969 (système normal)

Altitude de la référence (en m) : 63.590 m

Altitude calculée de l'eau (en m) : 63.59