

Commune : **BONNES**Rivière : **La Vienne****Le Grand Felin****4**

Repère(s) sur le site

**GÉNÉRAL****Unité de gestion :** Vienne-Charente-Atlantique**Code :** WEB\_S\_201804110443**Date de mise à jour :** 22/10/2018**Auteur :** EPTB\_Vienne

Le Grand Felin - marques dans l'angle du mur

**GÉOLOCALISATION****Coordonnées WGS84 :** X: 0.59047016 / Y: 46.63200100**Coordonnées RGF93 (Lambert 93) :** X: 515689.7 / Y: 6617471.95**Coordonnées RGF93 (ETRS89) :** X: 0.5904702 / Y: 46.632001**Code Hydro:** L---0060**Rive de référence:** Droite**Mars 1913**Nature de l'inondation : **Débordement de cours d'eau**Altitude calculée de l'eau : **61.6 m**Nature du repère : **Marque gravée****GÉNÉRAL****Code :** WEB\_R\_201804053753**Date de mise à jour :****Auteur :** EPTB\_Vienne

05/08/2018



Marque 1913

**MARQUE****Texte :** 1913**Maximum de l'inondation :** Non renseigné**Visibilité :** Non**État du repère :** Moyen**Pérennité :** Longue**Repère calculé :** Non**PHEC :** Oui**SOURCE DE REPÉRAGE : RECENSEMENT DES REPÈRES DE CRUES PAR L'EPTB VIENNE - PHASE OPÉRATIONNELLE DU PAPI VIENNE AVAL - 09/04/2018****Type de repérage :** Campagne de terrain post-inondation**Organisme :** Etablissement public du bassin de la Vienne**DDE VIENNE / SOGREAH - 01/11/2000****Méthode :** Non renseigné**Organisme :** SOGREAH**Référence nivelée :** Marque d'inondation**Système altimétrique :** NGF IGN 1969 (système normal)**Altitude de la référence (en m) :** 61.600 m**Altitude calculée de l'eau (en m) :** 61.6

Commune : **BONNES**Rivière : **La Vienne****Le Grand Felin****4**


Repère(s) sur le site

**GÉNÉRAL****Unité de gestion :** Vienne-Charente-Atlantique**Code :** WEB\_S\_201804110443**Date de mise à jour :** 22/10/2018**Auteur :** EPTB\_Vienne

Le Grand Felin - marques dans l'angle du mur

**GÉOLOCALISATION****Coordonnées WGS84 :** X: 0.59047016 / Y: 46.63200100**Coordonnées RGF93 (Lambert 93) :** X: 515689.7 / Y: 6617471.95**Coordonnées RGF93 (ETRS89) :** X: 0.5904702 / Y: 46.632001**Code Hydro:** L---0060**Rive de référence:** Droite**Mars 1923**Nature de l'inondation : **Débordement de cours d'eau**Altitude calculée de l'eau : **61.13 m**Nature du repère : **Marque gravée****GÉNÉRAL****Code :** WEB\_R\_201804054042**Date de mise à jour :****Auteur :** EPTB\_Vienne

05/08/2018




Marque 1923

**MARQUE****Texte :** 1923**Maximum de l'inondation :** Non renseigné**Visibilité :** Non**État du repère :** Moyen**Pérennité :** Longue**Repère calculé :** Non**PHEC :** Non

**SOURCE DE REPÉRAGE : RECENSEMENT DES REPÈRES DE CRUES PAR L'EPTB VIENNE - PHASE OPÉRATIONNELLE DU PAPI VIENNE AVAL - 09/04/2018**

**Type de repérage :** Campagne de terrain post-inondation**Organisme :** Etablissement public du bassin de la Vienne**DDE VIENNE / SOGREAH - 01/11/2000****Méthode :** Non renseigné**Organisme :** SOGREAH**Référence nivelée :** Marque d'inondation**Système altimétrique :** NGF IGN 1969 (système normal)**Altitude de la référence (en m) :** 61.130 m**Altitude calculée de l'eau (en m) :** 61.13


Commune : **BONNES**

Rivière : **La Vienne**

**Le Grand Felin**

**4** Repère(s) sur le site

**GÉNÉRAL**

**Unité de gestion :** Vienne-Charente-Atlantique  
**Code :** WEB\_S\_201804110443 **Date de mise à jour :** 22/10/2018  
**Auteur :** EPTB\_Vienne




**GÉOLOCALISATION**

**Coordonnées WGS84 :** X: 0.59047016 / Y: 46.63200100  
**Coordonnées RGF93 (Lambert 93) :** X: 515689.7 / Y: 6617471.95  
**Coordonnées RGF93 (ETRS89) :** X: 0.5904702 / Y: 46.632001  
**Code Hydro:** L---0060 **Rive de référence:** Droite



Le Grand Felin - marques dans l'angle du mur


**1861**

Nature de l'inondation : **Débordement de cours d'eau**

Nature du repère : **Marque gravée**

**GÉNÉRAL**

**Code :** WEB\_R\_201804054452 **Date de mise à jour :** 05/08/2018  
**Auteur :** EPTB\_Vienne




Marque 1861

**MARQUE**

**Texte :** 1861  
**Maximum de l'inondation :** Non renseigné  
**Visibilité :** Non **État du repère :** Mauvais  
**Pérennité :** Moyenne **Repère calculé :** Non  
**PHEC :** Non

**SOURCE DE REPÉRAGE : RECENSEMENT DES REPÈRES DE CRUES PAR L'EPTB VIENNE - PHASE OPÉRATIONNELLE DU PAPI VIENNE AVAL - 09/04/2018**

**Type de repérage :** Campagne de terrain post-inondation  
**Organisme :** Etablissement public du bassin de la Vienne


Commune : **BONNES**

Rivière : **La Vienne**

**Le Grand Felin**

**4** Repère(s) sur le site

**GÉNÉRAL**

**Unité de gestion :** Vienne-Charente-Atlantique  
**Code :** WEB\_S\_201804110443 **Date de mise à jour :** 22/10/2018  
**Auteur :** EPTB\_Vienne




**GÉOLOCALISATION**

**Coordonnées WGS84 :** X: 0.59047016 / Y: 46.63200100  
**Coordonnées RGF93 (Lambert 93) :** X: 515689.7 / Y: 6617471.95  
**Coordonnées RGF93 (ETRS89) :** X: 0.5904702 / Y: 46.632001  
**Code Hydro:** L---0060 **Rive de référence:** Droite



Le Grand Felin - marques dans l'angle du mur


**Décembre 1944**

Nature de l'inondation : **Débordement de cours d'eau**

Nature du repère : **Marque gravée**

**GÉNÉRAL**

**Code :** WEB\_R\_201804054250 **Date de mise à jour :** 05/08/2018  
**Auteur :** EPTB\_Vienne



Marque 1944

**MARQUE**

**Texte :** 1944  
**Maximum de l'inondation :** Non renseigné  
**Visibilité :** Non **État du repère :** Mauvais  
**Pérennité :** Longue **Repère calculé :** Non  
**PHEC :** Non

**SOURCE DE REPÉRAGE : RECENSEMENT DES REPÈRES DE CRUES PAR L'EPTB VIENNE - PHASE OPÉRATIONNELLE DU PAPI VIENNE AVAL - 09/04/2018**

**Type de repérage :** Campagne de terrain post-inondation  
**Organisme :** Etablissement public du bassin de la Vienne