
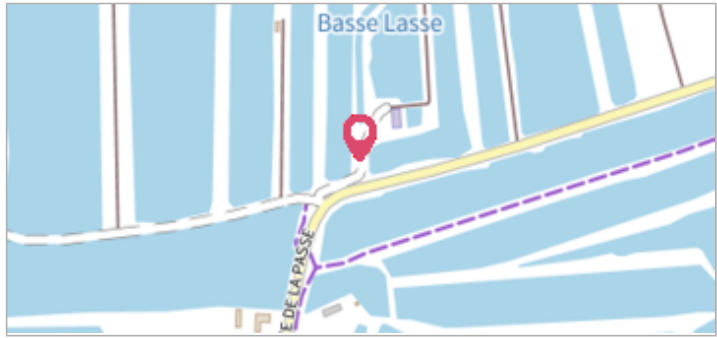


|   |                       |                                      |
|---|-----------------------|--------------------------------------|
|  | Commune : <b>LOIX</b> | Rivière : <b>L' Océan Atlantique</b> |
| <b>Ecomusée</b>   |                       |                                      |

**1** Repère(s) sur le site


**GÉNÉRAL**

**Unité de gestion :** Vienne-Charente-Atlantique  
**Code :** WEB\_S\_201803301110    **Date de mise à jour :** 06/04/2018  
**Auteur :** Communauté de Communes Ile de Re



**GÉOLOCALISATION**

**Coordonnées WGS84 :** X: -1.45880900 / Y: 46.22015100  
**Coordonnées RGF93 (Lambert 93)** X: 356482.76 / Y: 6578623.17  
**Coordonnées RGF93 (ETRS89)** : X: -1.458809 / Y: 46.220151  
**Code Hydro:** \_OATLANT    **Rive de référence:**

|   |                        |  |
|---|------------------------|--|
|  | <b>28 février 2010</b> | Altitude calculée de l'eau : <b>3.84 m</b>                     |
| Nature de l'inondation : <b>Submersion marine</b>                                   |                        | Nature du repère : <b>Repère normalisé (décret n°2005-233)</b> |

**GÉNÉRAL**

**Code :** WEB\_R\_201803301327    **Date de mise à jour :** 06/06/2018  
**Auteur :** Communauté de Communes Ile de Re



Repère Xynthia - Ecomusée

**MARQUE**

**Texte :** Xynthia 2010  
**Visibilité :** Oui

**SOURCE DE REPÉRAGE : COMMUNAUTÉ DE COMMUNES DE L'ILE DE RÉ - 19/02/2015**

**Type de repérage :** Autre

**NIVELLEMENT INITIAL - 19/02/2015**

**Méthode :** GPS  
**Commentaires sur le nivellement :** Nivellement réalisé par un géomètre expert  
**Référence nivelée :** Marque d'inondation  
**Système altimétrique :** NGF IGN 1969 (système normal)  
**Altitude de la référence (en m) :** 3.840 m  
**Altitude calculée de l'eau (en m) :** 3.84 m