
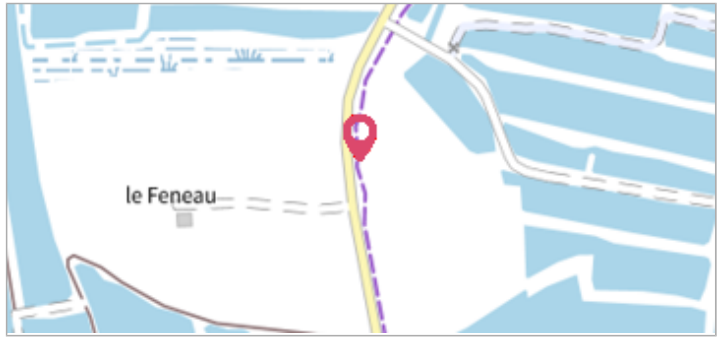


| | | |
|---|-----------------------|--------------------------------------|
|  | Commune : LOIX | Rivière : L' Océan Atlantique |
| Piste du sel | | |

1 Repère(s) sur le site


GÉNÉRAL

Unité de gestion : Vienne-Charente-Atlantique
Code : WEB_S_201803300214 **Date de mise à jour :** 06/04/2018
Auteur : Communauté de Communes Ile de Re



GÉOLOCALISATION

Coordonnées WGS84 : X: -1.46076290 / Y: 46.21538400
Coordonnées RGF93 (Lambert 93) X: 356302.5 / Y: 6578103.13
Coordonnées RGF93 (ETRS89) : X: -1.4607629 / Y: 46.215384
Code Hydro: _OATLANT **Rive de référence:**

| | | |
|---|---|--|
|  | 28 février 2010 Nature de l'inondation : Submersion marine | Altitude calculée de l'eau : 3.55 m Nature du repère : Repère normalisé (décret n°2005-233) |
|---|---|--|

GÉNÉRAL

Code : WEB_R_201803300516 **Date de mise à jour :** 06/06/2018
Auteur : Communauté de Communes Ile de Re



Repère Xynthia - Piste du sel

MARQUE

Texte : Xynthia 2010
Visibilité : Oui

SOURCE DE REPÉRAGE : COMMUNAUTÉ DE COMMUNES DE L'ILE DE RÉ - 19/02/2015

Type de repérage : Autre

NIVELLEMENT INITIAL - 19/02/2015

Méthode : GPS
Commentaires sur le nivellement : Nivellement réalisé par un géomètre expert
Référence nivelée : Marque d'inondation
Système altimétrique : NGF IGN 1969 (système normal)
Altitude de la référence (en m) : 3.550 m
Altitude calculée de l'eau (en m) : 3.55 m