
Commune : **VOUNEUIL-SUR-VIENNE**

Rivière : **La Vienne**

Grange du 7 rue de Rudepaire

Commentaires : Marques au 7 rue de Rudepaire - angle côté rivière ainsi que côté rue de la grange.

3 Repère(s) sur le site

GÉNÉRAL


Unité de gestion : Vienne-Charente-Atlantique
Code : WEB_S_201804115151 Date de mise à jour : 22/10/2018
Auteur : EPTB_Vienne



GÉOLOCALISATION

Coordonnées WGS84 : X: 0.54962536 / Y: 46.71470900
Coordonnées RGF93 (Lambert 93) X: 512851.38 / Y: 6626749.17
Coordonnées RGF93 (ETRS89) : X: 0.5496254 / Y: 46.714709
Code Hydro: L---0060 Rive de référence: Gauche




Mars 1988

Nature de l'inondation : **Débordement de cours d'eau**

Nature du repère : **Marque gravée**

Commentaires : Repère de crue de 1988. Crue de la Vienne et élévation du niveau du Rivau d'Aillé. Plusieurs repères visibles sur la façade de la grange.
Recensement des laisses et repères de crues par l'EPTB Vienne - phase opérationnelle du PAPI Vienne Aval.


GÉNÉRAL

Code : WEB_R_201803293619 Date de mise à jour : 05/08/2018
Auteur : EPTB_Vienne



MARQUE

Texte : Mars 1988
Visibilité : Non **État du repère** : Moyen
Pérennité : Longue **Repère calculé** : Non
PHEC : Non


Commune : **VOUNEUIL-SUR-VIENNE**

Rivière : **La Vienne**

Grange du 7 rue de Rudepaire

Commentaires : Marques au 7 rue de Rudepaire - angle côté rivière ainsi que côté rue de la grange.

3 Repère(s) sur le site

GÉNÉRAL

Unité de gestion : Vienne-Charente-Atlantique

Code : WEB_S_201804115151 **Date de mise à jour** : 22/10/2018

Auteur : EPTB_Vienne



GÉOLOCALISATION


Coordonnées WGS84 : X: 0.54962536 / Y: 46.71470900

Coordonnées RGF93 (Lambert 93) X: 512851.38 / Y: 6626749.17

Coordonnées RGF93 (ETRS89) : X: 0.5496254 / Y: 46.714709

Code Hydro: L---0060 **Rive de référence**: Gauche




1999

Altitude calculée de l'eau : **53.62 m**

Nature de l'inondation : **Débordement de cours d'eau**

Nature du repère : **Marque gravée**

Commentaires : Repère de crue de 1999. Crue de la Vienne et élévation du niveau du Rivau d'Aillé. Plusieurs repères visibles sur la façade de la grange.
Recensement des laisses et repères de crues par l'EPTB Vienne - phase opérationnelle du PAPI Vienne Aval.

GÉNÉRAL

Code : WEB_R_201803293824 **Date de mise à jour** : 05/08/2018

Auteur : EPTB_Vienne



MARQUE

Texte : Crue 1999

Visibilité : Non **État du repère** : Moyen

Pérennité : Longue **Repère calculé** : Non

PHEC : Non

DDE VIENNE / SOGREAH - 01/11/2000


Méthode : Non renseigné

Organisme : SOGREAH

Référence nivelée : Marque d'inondation

Altitude de la référence (en m) : 53.620 m

Altitude calculée de l'eau (en m) : 53.62



Commune : **VOUNEUIL-SUR-VIENNE**

Rivière : **La Vienne**

Grange du 7 rue de Rudepaire

Commentaires : Marques au 7 rue de Rudepaire - angle côté rivière ainsi que côté rue de la grange.

3 Repère(s) sur le site

GÉNÉRAL


Unité de gestion : Vienne-Charente-Atlantique
Code : WEB_S_201804115151 Date de mise à jour : 22/10/2018
Auteur : EPTB_Vienne



GÉOLOCALISATION

Coordonnées WGS84 : X: 0.54962536 / Y: 46.71470900
Coordonnées RGF93 (Lambert 93) X: 512851.38 / Y: 6626749.17
Coordonnées RGF93 (ETRS89) : X: 0.5496254 / Y: 46.714709
Code Hydro: L---0060 Rive de référence: Gauche





Janvier 1962
Nature de l'inondation : **Débordement de cours d'eau**

Nature du repère : **Marque gravée**

Commentaires : Repère de crue de janvier 1962. Crue de la Vienne et élévation du niveau du Rivau d'Aillé. Plusieurs repères visibles sur la façade de la grange.
Recensement des laisses et repères de crues par l'EPTB Vienne - phase opérationnelle du PAPI Vienne Aval.

GÉNÉRAL

Code : WEB_R_201803293440 Date de mise à jour : 05/08/2018
Auteur : EPTB_Vienne



MARQUE

Texte : janvier 1962
Visibilité : Non État du repère : Moyen
Pérennité : Longue Repère calculé : Non
PHEC : Non