
Commune : **LA FLOTTE**

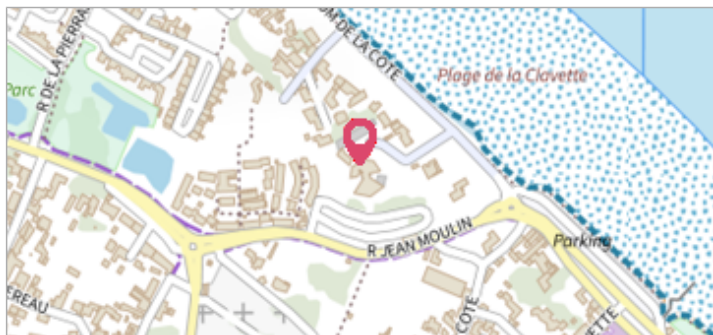
Rivière : **L' Océan Atlantique**

salle polyvalente

1 Repère(s) sur le site


GÉNÉRAL

Unité de gestion : Vienne-Charente-Atlantique
 Code : WEB_S_201803294852 Date de mise à jour : 06/04/2018
 Auteur : Communauté de Communes Ile de Re



GÉOLOCALISATION

Coordonnées WGS84 : X: -1.33171650 / Y: 46.19143500
 Coordonnées RGF93 (Lambert 93) X: 366089.45 / Y: 6574893.98
 Coordonnées RGF93 (ETRS89) : X: -1.3317165 / Y: 46.191435
 Code Hydro: _OATLANT Rive de référence:


28 Février 2010

Altitude calculée de l'eau : **4.26 m**

Nature de l'inondation : **Submersion marine**

Nature du repère : **Repère normalisé (décret n°2005-233)**

GÉNÉRAL

Code : WEB_R_201803295043 Date de mise à jour : 06/06/2018
 Auteur : Communauté de Communes Ile de Re

MARQUE


Texte : Xynthia 2010
 Visibilité : Oui

SOURCE DE REPÉRAGE : COMMUNAUTÉ DE COMMUNES DE L'ILE DE RÉ - 19/02/2015

Type de repérage : Autre

NIVELLEMENT INITIAL - 19/02/2015

Méthode : GPS
 Commentaires sur le nivellement : Nivellement réalisé par un géomètre expert
 Référence nivelée : Marque d'inondation
 Altitude de la référence (en m) : 4.260 m
 Altitude calculée de l'eau (en m) : 4.26 m



salle polyvalente