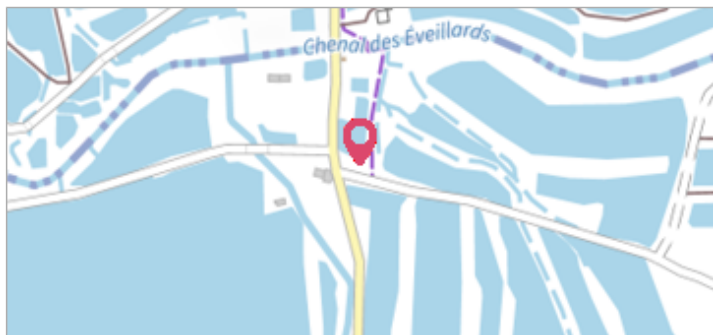
	Commune : LA COUARDE-SUR-MER	Rivière : L' Océan Atlantique
Piste Cyclable - Route de Loix		1 Repère(s) sur le site


GÉNÉRAL


Unité de gestion : Vienne-Charente-Atlantique
 Code : WEB_S_201803284039 Date de mise à jour : 06/04/2018
 Auteur : Communauté de Communes Ile de Re



GÉOLOCALISATION

Coordonnées WGS84 : X: -1.45984190 / Y: 46.21101600
 Coordonnées RGF93 (Lambert 93) X: 356346 / Y: 6577614.82
 Coordonnées RGF93 (ETRS89) : X: -1.4598419 / Y: 46.211016
 Code Hydro: _OATLANT Rive de référence:



	28 Février 2010	Altitude calculée de l'eau : 3.61 m
Nature de l'inondation : Submersion marine		Nature du repère : Repère normalisé (décret n°2005-233)

GÉNÉRAL

Code : WEB_R_201803284231 Date de mise à jour :
 Auteur : Communauté de Communes Ile de Re 03/09/2018

MARQUE

Texte : Xynthia 2010
 Visibilité : Oui

SOURCE DE REPÉRAGE : COMMUNAUTÉ DE COMMUNES DE L'ILE DE RÉ - 19/02/2015

Type de repérage : Autre

NIVELLEMENT INITIAL - 15/02/2015

Méthode : GPS
 Commentaires sur le nivellement : Nivellement réalisé par un géomètre expert
 Référence nivelée : Marque d'inondation
 Altitude de la référence (en m) : 3.610 m
 Altitude calculée de l'eau (en m) : 3.61



Repère Xynthia - Piste Cyclable