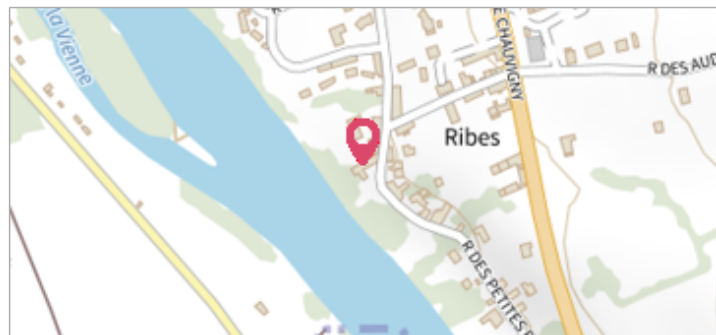


	Commune : <b>VOUNEUIL-SUR-VIENNE</b>	Rivière : <b>La Vienne</b>
<b>Maison abandonnée - 10 rue du port de Ribes</b>		
<b>Commentaires</b> : Maison abandonnée au 10 rue du port de Ribes. Repères visibles côté rue et côté rivière. Recensement des laisses et repères de crues par l'EPTB Vienne - phase opérationnelle du PAPI Vienne Aval.		<b>5</b> Repère(s) sur le site


<b>GÉNÉRAL</b>	
<b>Unité de gestion</b> : Vienne-Charente-Atlantique	
<b>Code</b> : WEB_S_201803231340	<b>Date de mise à jour</b> : 22/10/2018
<b>Auteur</b> : EPTB_Vienne	




<b>GÉOLOCALISATION</b>	
<b>Coordonnées WGS84</b> : X: 0.56027676 / Y: 46.69998600	
<b>Coordonnées RGF93 (Lambert 93)</b> X: 513614.12 / Y: 6625089.62	
<b>Coordonnées RGF93 (ETRS89)</b> : X: 0.5602768 / Y: 46.699986	
<b>Code Hydro</b> : L---0060	<b>Rive de référence</b> : Droite



Marques côté rue (1)

	<b>14 Janvier 1962</b> Nature de l'inondation : <b>Débordement de cours d'eau</b>	Altitude calculée de l'eau : <b>56.48 m</b> Nature du repère : <b>Marque gravée</b>
---	--	--

<b>GÉNÉRAL</b>	
<b>Code</b> : WEB_R_201803262959	<b>Date de mise à jour</b> :
<b>Auteur</b> : EPTB_Vienne	05/08/2018



Marque 1962 - côté rue

<b>MARQUE</b>	
<b>Texte</b> : Crue du 14 janvier 1962	
<b>Visibilité</b> : Oui	<b>État du repère</b> : Moyen
<b>Pérennité</b> : Longue	<b>Repère calculé</b> : Non
<b>PHEC</b> : Non	

<b>SOURCE DE REPÉRAGE : RECENSEMENT DES REPÈRES DE CRUES PAR L'EPTB VIENNE - PHASE OPÉRATIONNELLE DU PAPI VIENNE AVAL - 09/04/2018</b>
<b>Type de repérage</b> : Campagne de terrain post-inondation <b>Organisme</b> : Etablissement public du bassin de la Vienne

<b>DDE VIENNE / SOGREAH - 01/11/2000</b>	
<b>Méthode</b> : Non renseigné	
<b>Référence nivelée</b> : Marque d'inondation	
<b>Système altimétrique</b> : NGF IGN 1969 (système normal)	
<b>Altitude de la référence (en m)</b> : 56.480 m	
<b>Altitude calculée de l'eau (en m)</b> : 56.48 m	